
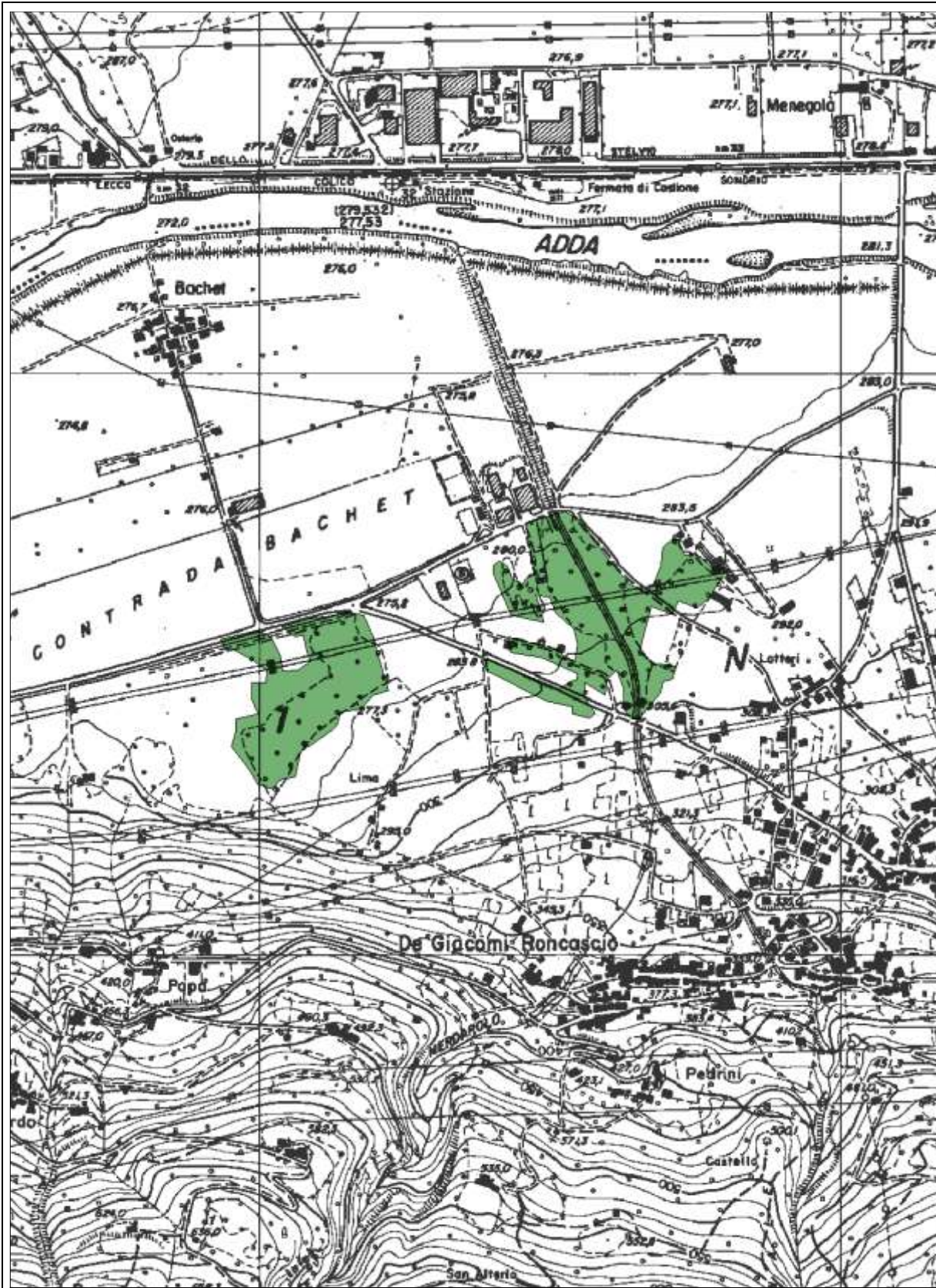

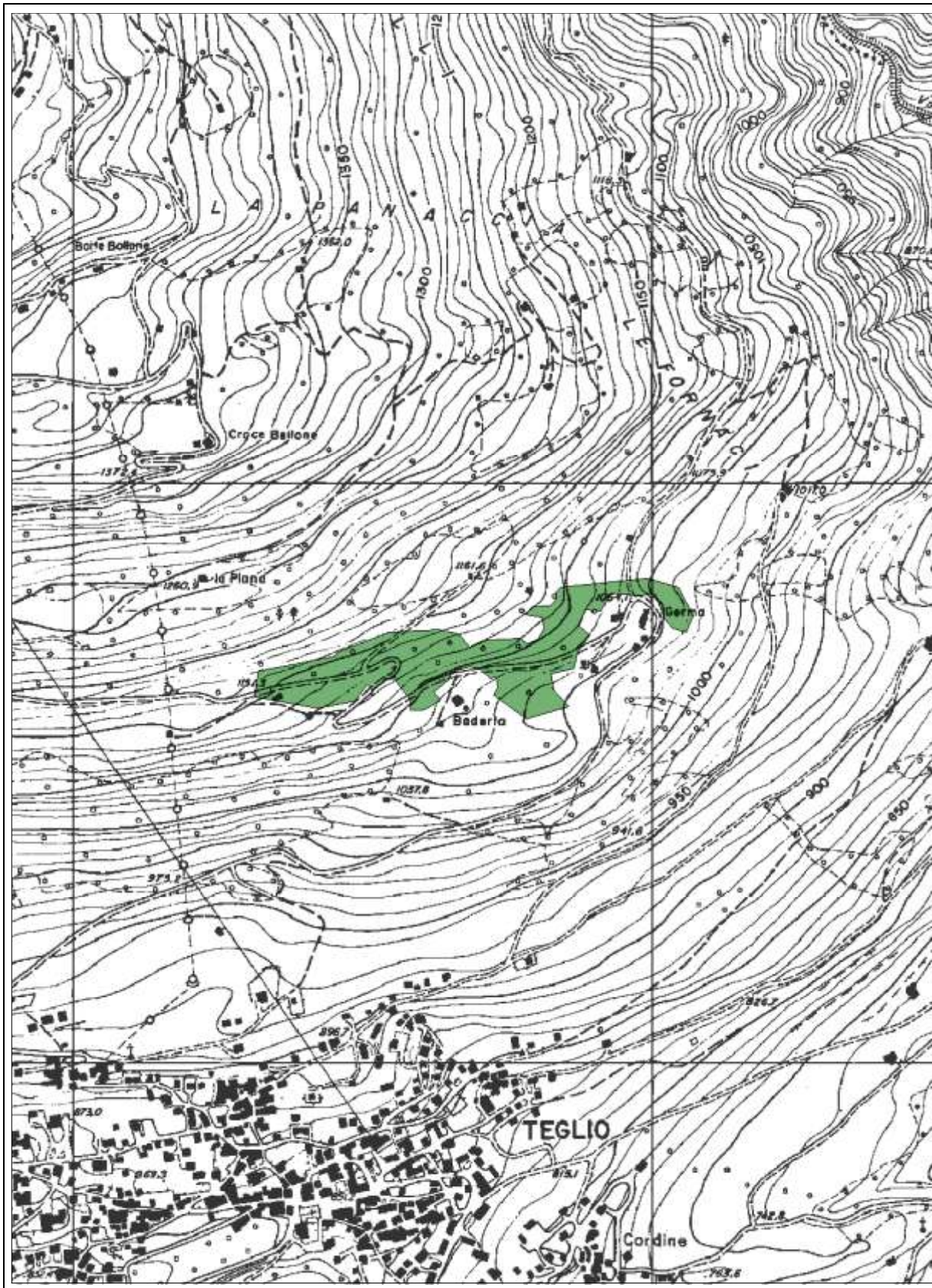


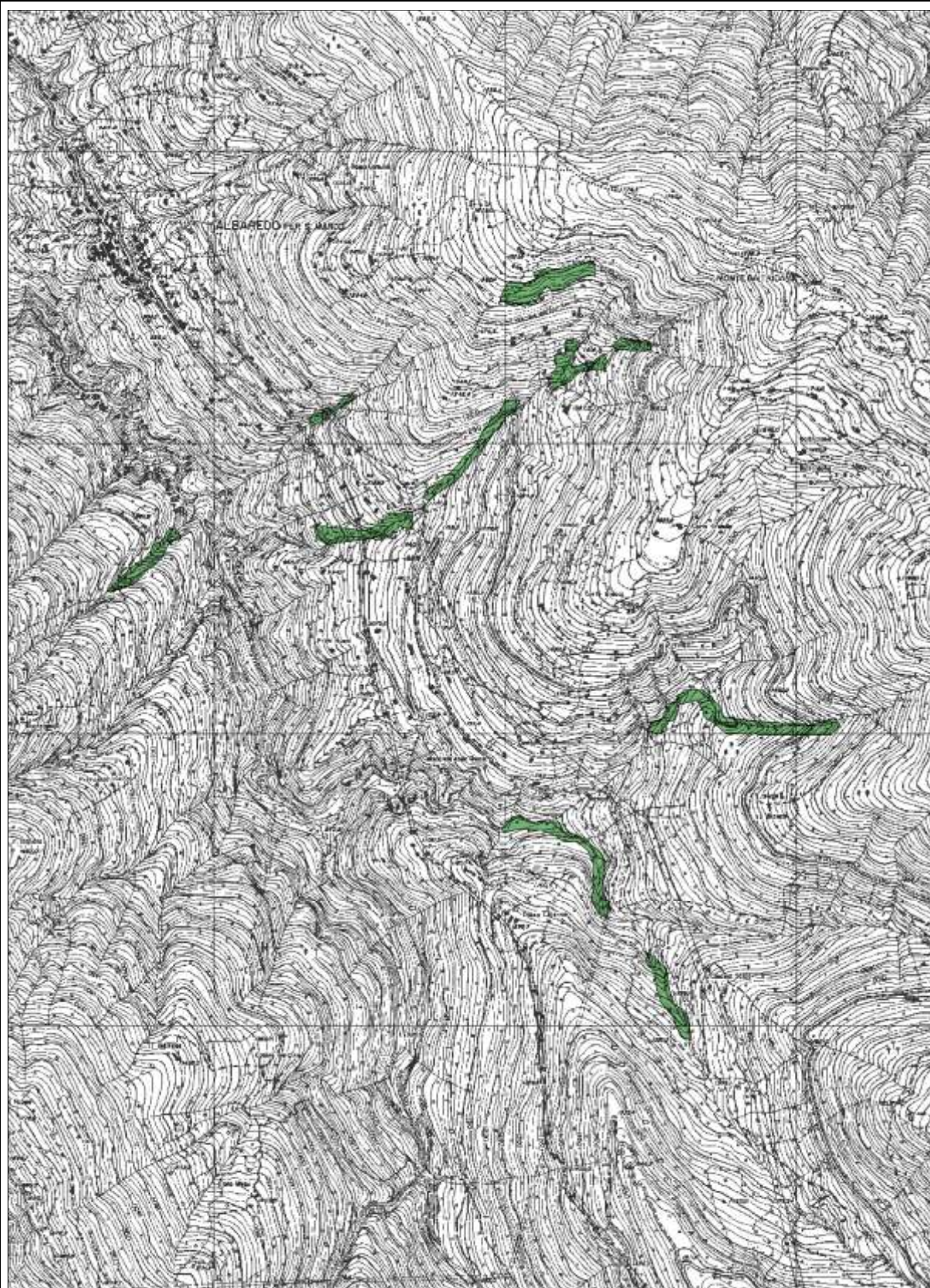
scala	superficie (ha)	Tavola CTR	Provincia	Sondrio	Specie arboree:
			Comune/i	Albaredo per S. Marco/ Bema	<i>Abies alba</i>
1:10.000	37,64	C3III	Località	Garzino, Brusade e Dosso Chierico di Sotto	




scala	superficie (ha)	Tavola CTR	Provincia Sondrio	Specie arboree:												
			Comune/i Caiolo													
			Località Contrada Bachet													
1:10.000	11,09	C3II														
				<table><tr><td>Alnus glutinosa</td><td></td><td></td></tr><tr><td></td><td></td><td></td></tr><tr><td></td><td></td><td></td></tr><tr><td></td><td></td><td></td></tr></table>	Alnus glutinosa											
Alnus glutinosa																



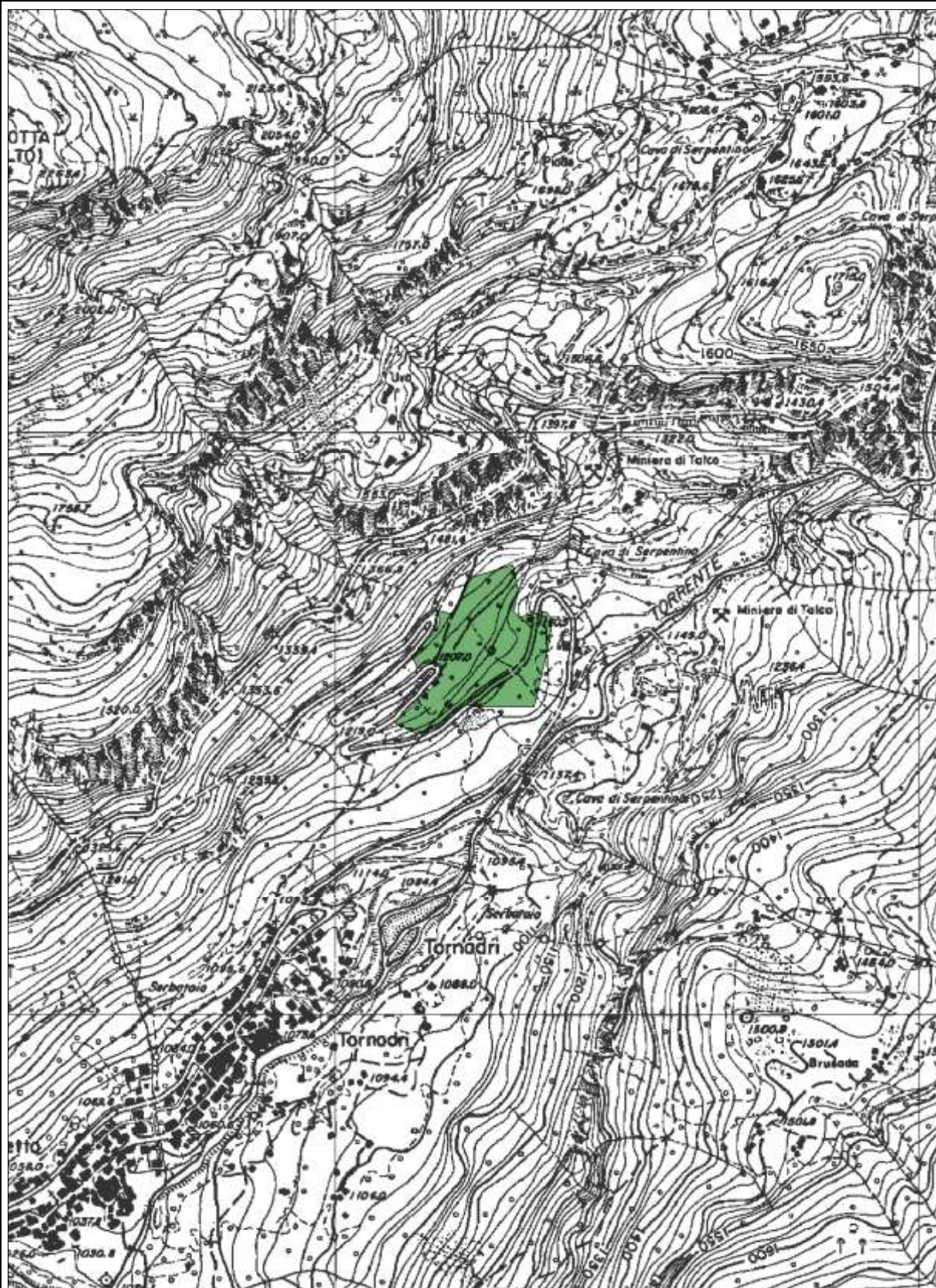
scala	superficie (ha)	Tavola CTR	Provincia Sondrio	Specie arboree:
1:10.000	6,16	D3I	Comune/i Teglio	
			Località Gema	
				<i>Alnus glutinosa</i>
				<i>Betula pendula</i>




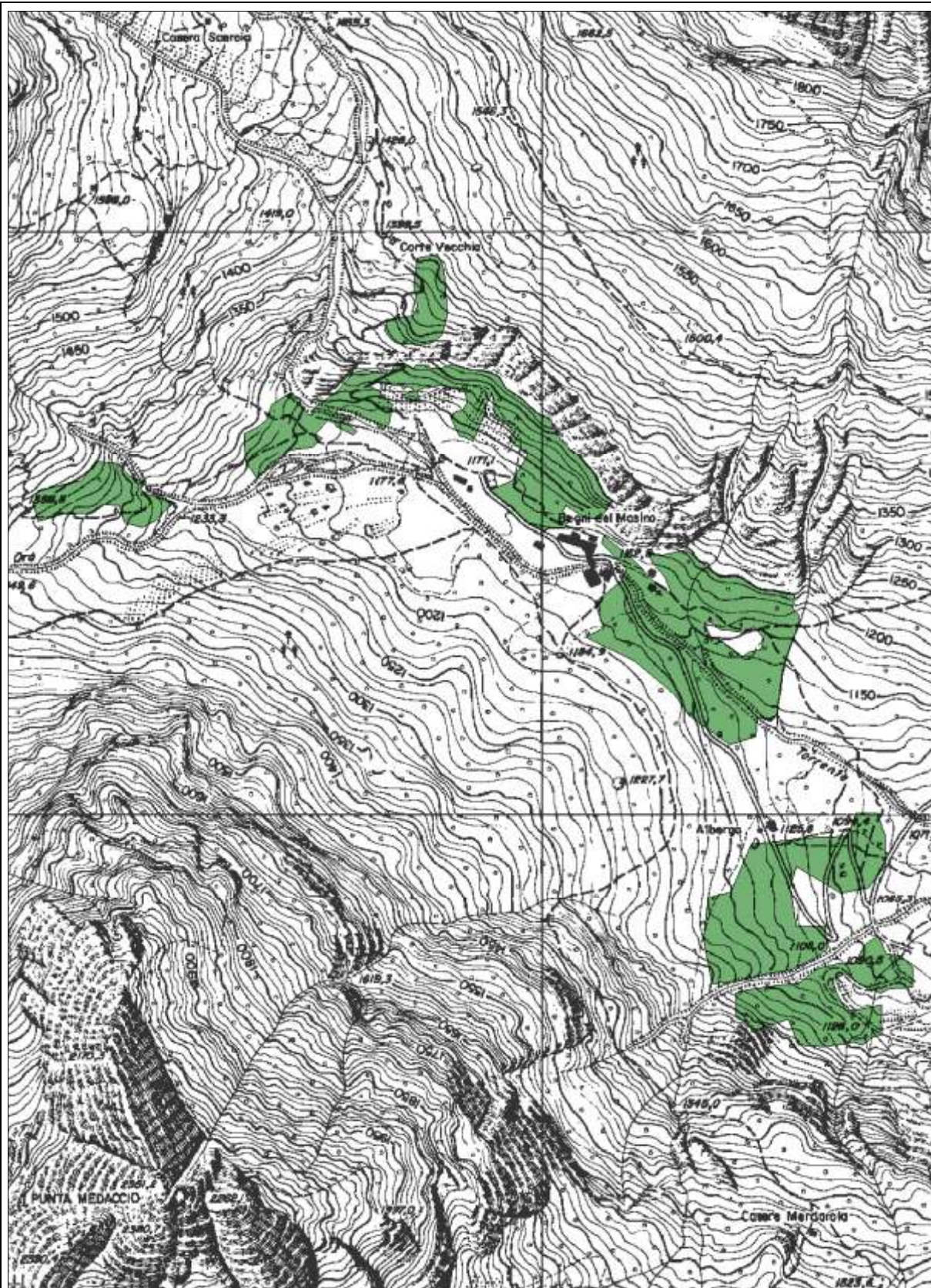
scala	superficie (ha)	Tavola CTR	Provincia	Sondrio	Specie arboree:
			Comune/i	Albaredo per S. Marco/ Bema	
			Località	Valle di Albaredo	
1:20.000	14,90	C3III			<i>Alnus incana</i>



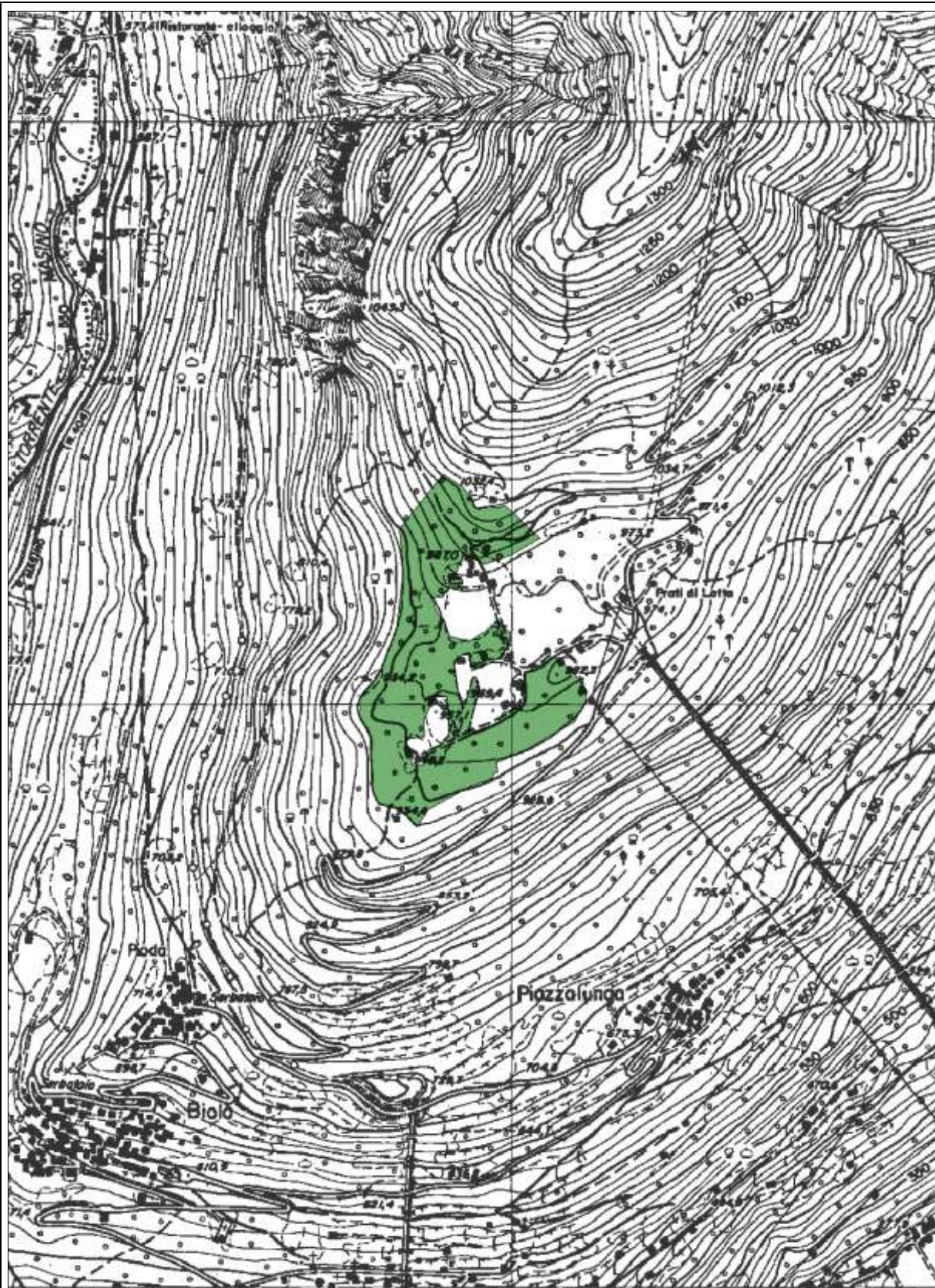
scala	superficie (ha)	Tavola CTR	Provincia Sondrio	Specie arboree:
			Comune/i Bormio	<i>Acer platanoides</i>
			Località S. Lucia	
1:10.000	0,52	D1IV		




scala	superficie (ha)	Tavola CTR	Provincia Sondrio	Specie arboree:
			Comune/i Lanzada	
			Località Tornadri	
1:10.000	4,12	C2IV		<i>Acer pseudoplatanus</i>

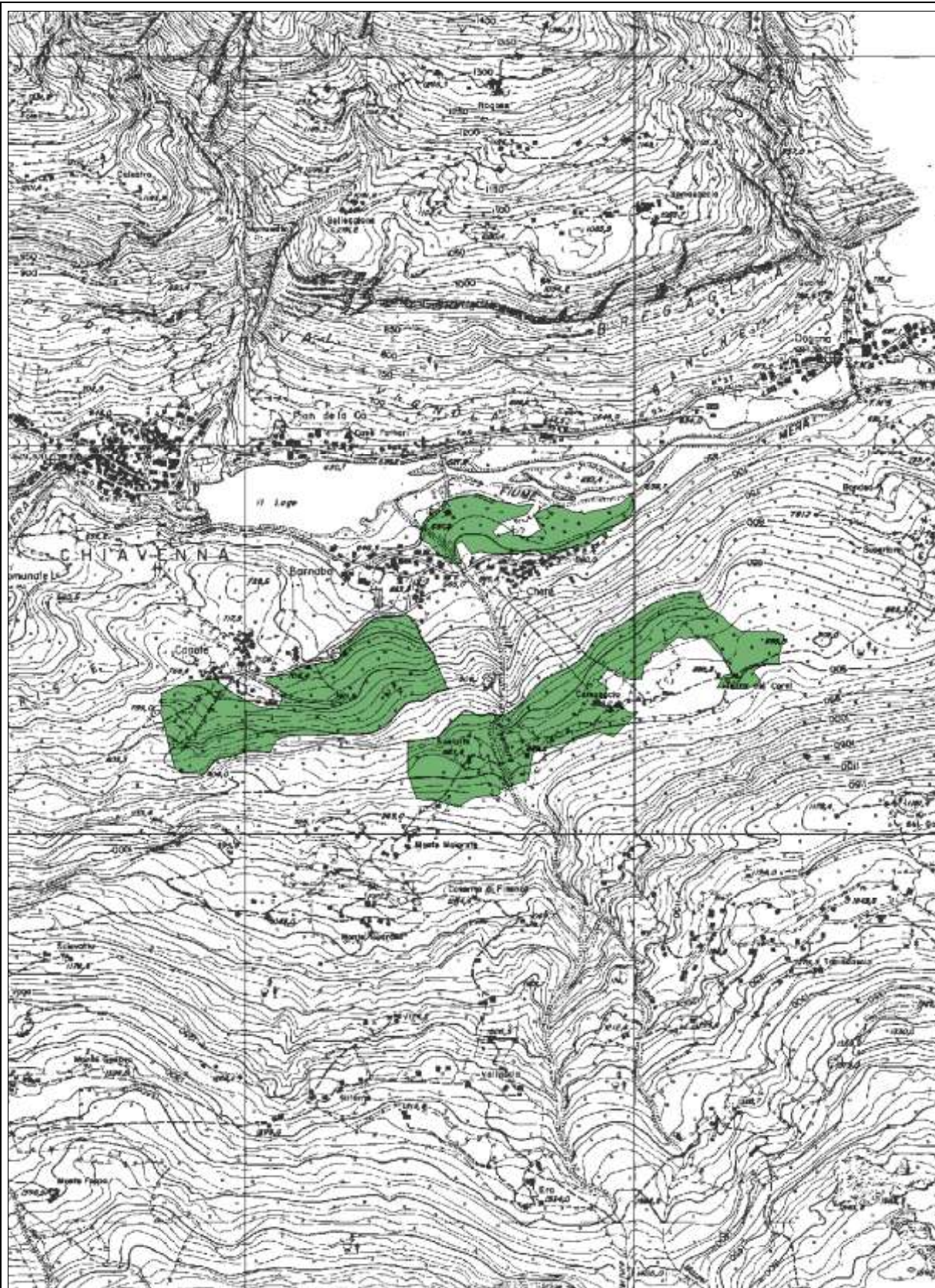


scala	superficie (ha)	Tavola CTR	Provincia Sondrio	Specie arboree:
			Comune/i Val Masino	
			Località Bagni di Masino	
1:10.000	22,11	C2III		<i>Acer pseudoplatanus</i>
				<i>Fraxinus excelsior</i>
				<i>Fagus sylvatica</i>



scala	superficie (ha)	Tavola CTR	Provincia Sondrio Comune/i Ardenno	Specie arboree: <table><tr><td>Betula pendula</td><td></td><td></td></tr><tr><td>Fagus sylvatica</td><td></td><td></td></tr><tr><td></td><td></td><td></td></tr><tr><td></td><td></td><td></td></tr><tr><td></td><td></td><td></td></tr></table>	Betula pendula			Fagus sylvatica											
Betula pendula																			
Fagus sylvatica																			
			Località Prati di Lotto																
1:10.000	9,83	C3I																	

scala	superficie (ha)	Tavola CTR	Provincia Sondrio Comune/i Bema Località Ronchi	Specie arboree:															
1:10.000	64,36	C3III		<table><tr><td>Betula pendula</td><td></td><td></td></tr><tr><td>Sobus aria</td><td></td><td></td></tr><tr><td>Sorbus aucuparia</td><td></td><td></td></tr><tr><td></td><td></td><td></td></tr><tr><td></td><td></td><td></td></tr></table>	Betula pendula			Sobus aria			Sorbus aucuparia								
Betula pendula																			
Sobus aria																			
Sorbus aucuparia																			



scala	superficie (ha)	Tavola CTR	Provincia	Sondrio	Specie arboree:
			Comune/i	Villa di Chiavenna	<i>Betula pendula</i>
					<i>Fraxinus excelsior</i>
			Località	Chete, Canete, Scalotta e Campaccio	<i>Tilia cordata</i>

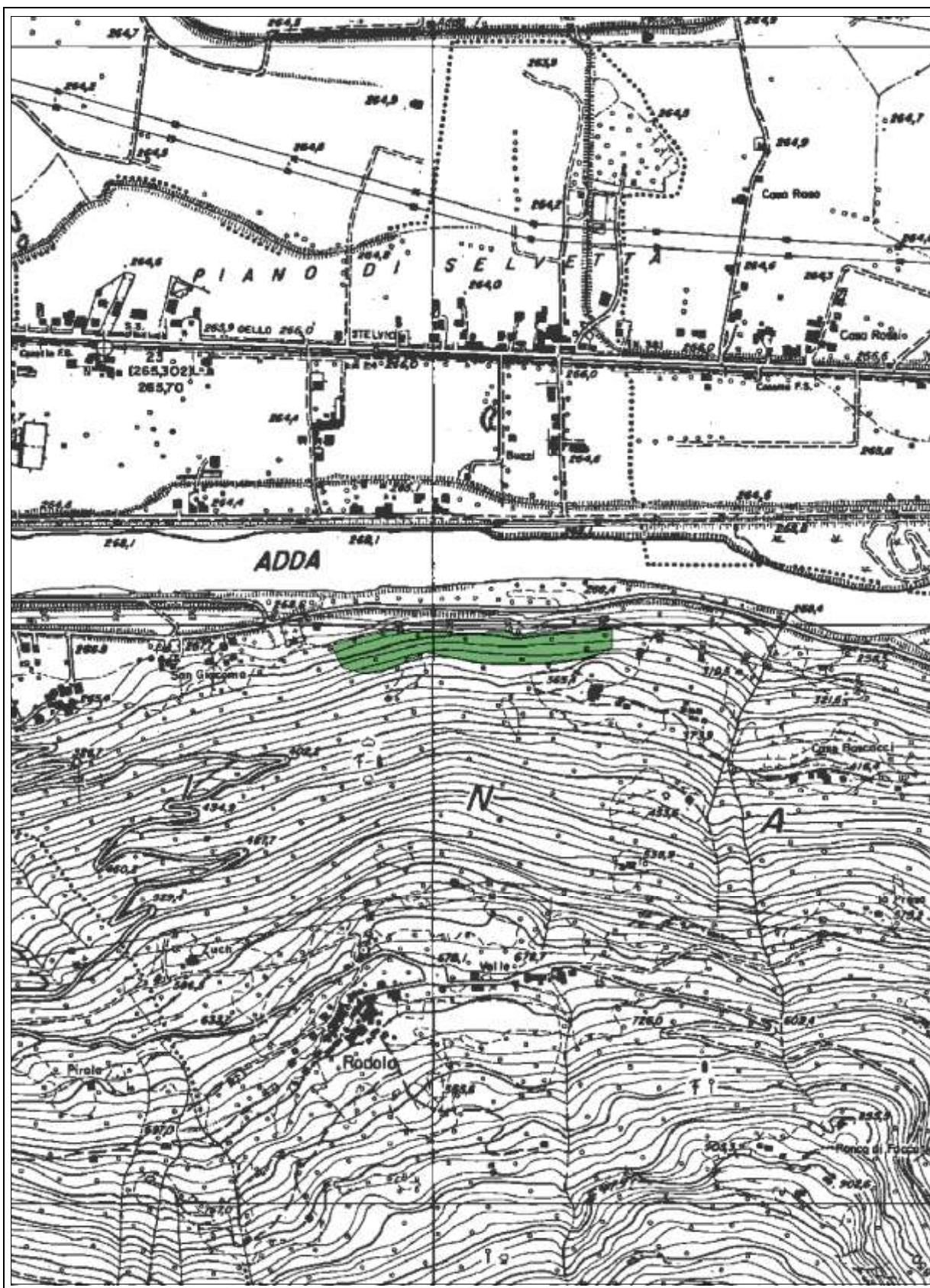
1:15.000

34,85

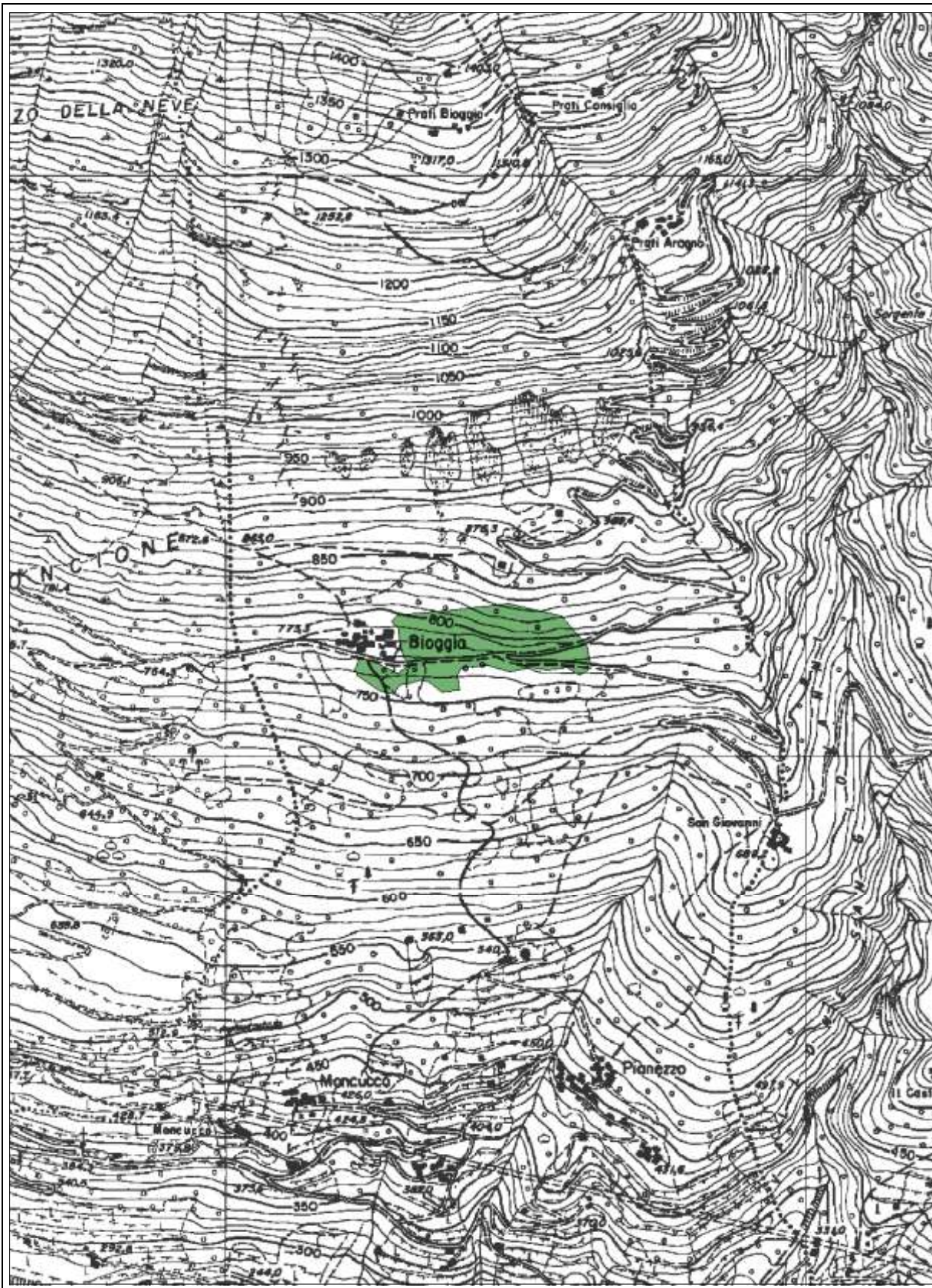
B2IV




scala	superficie (ha)	Tavola CTR	Provincia Sondrio Comune/i Piuro Località Val di Lei	Specie arboree:															
1:10.000	<div><div></div></div> 4,54	B1IV		<table><tr><td>Betula pubescens</td><td></td><td></td></tr><tr><td></td><td></td><td></td></tr><tr><td></td><td></td><td></td></tr><tr><td></td><td></td><td></td></tr><tr><td></td><td></td><td></td></tr></table>	Betula pubescens														
Betula pubescens																			




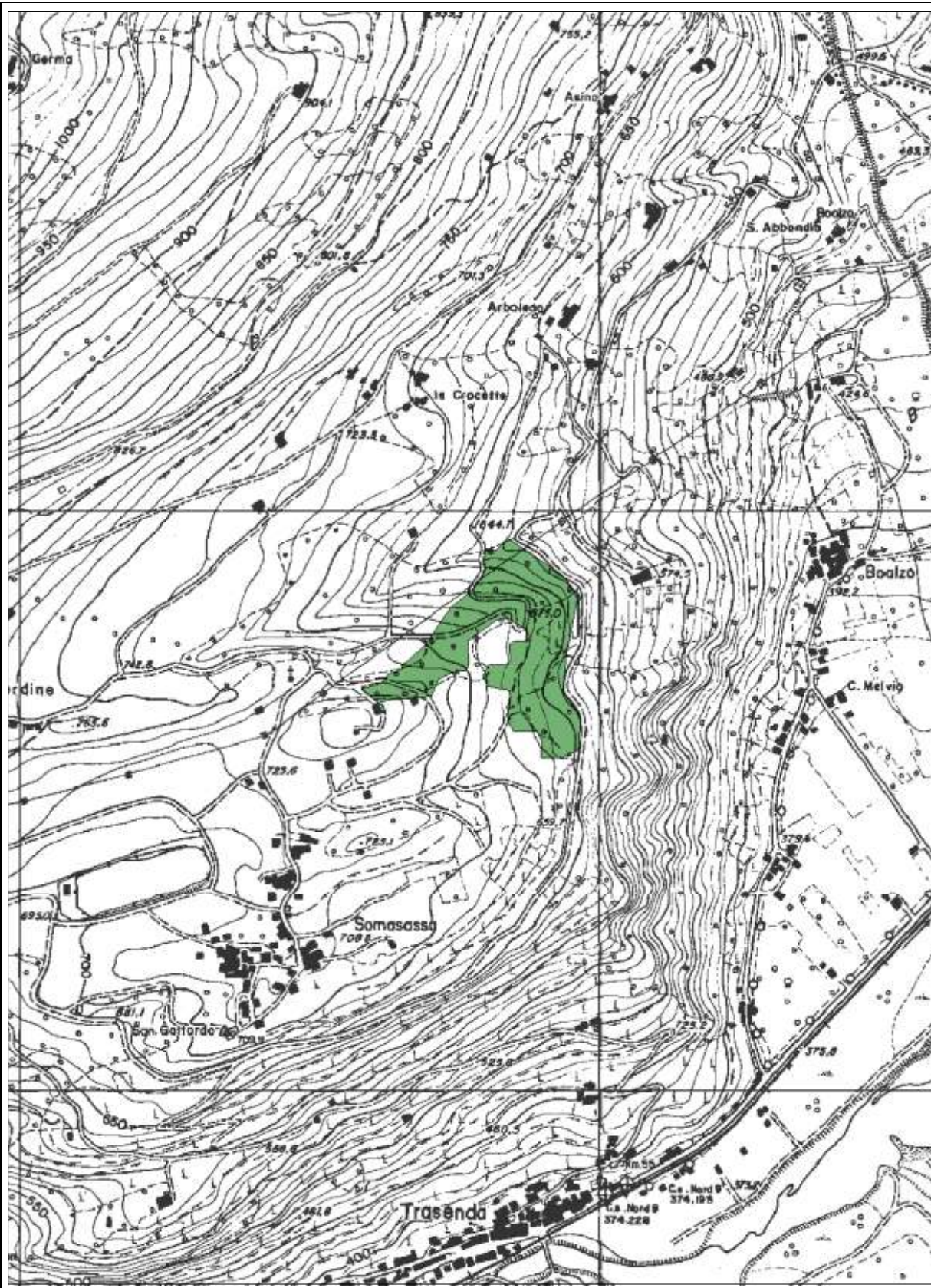
scala	superficie (ha)	Tavola CTR	Provincia	Sondrio	Specie arboree:
			Comune/i	Colorina	
			Località	S. Giacomo	
1:10.000	2,44	C3I			Carpinus betulus



scala	superficie (ha)	Tavola CTR	Provincia Sondrio	Specie arboree:		
			Comune/i Traona			
			Località Bioggia			
1:10.000	3,70	C3I		<i>Castanea sativa</i>		



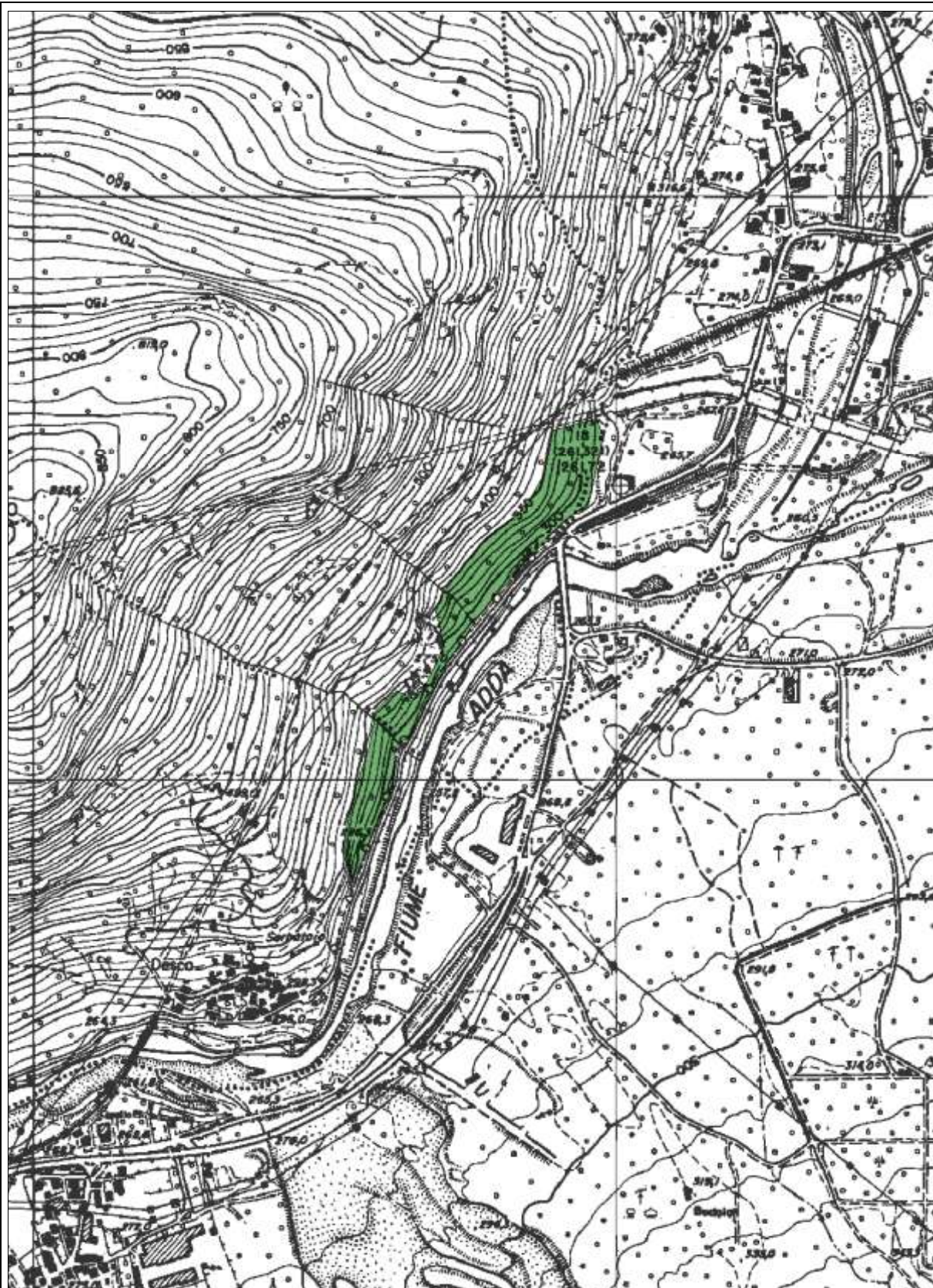
scala	superficie (ha)	Tavola CTR	Provincia	Sondrio	Specie arboree:
			Comune/i	Castello dell'Acqua	<i>Castanea sativa</i>
1:10.000	5,12	C3II	Località	Le Bratte	




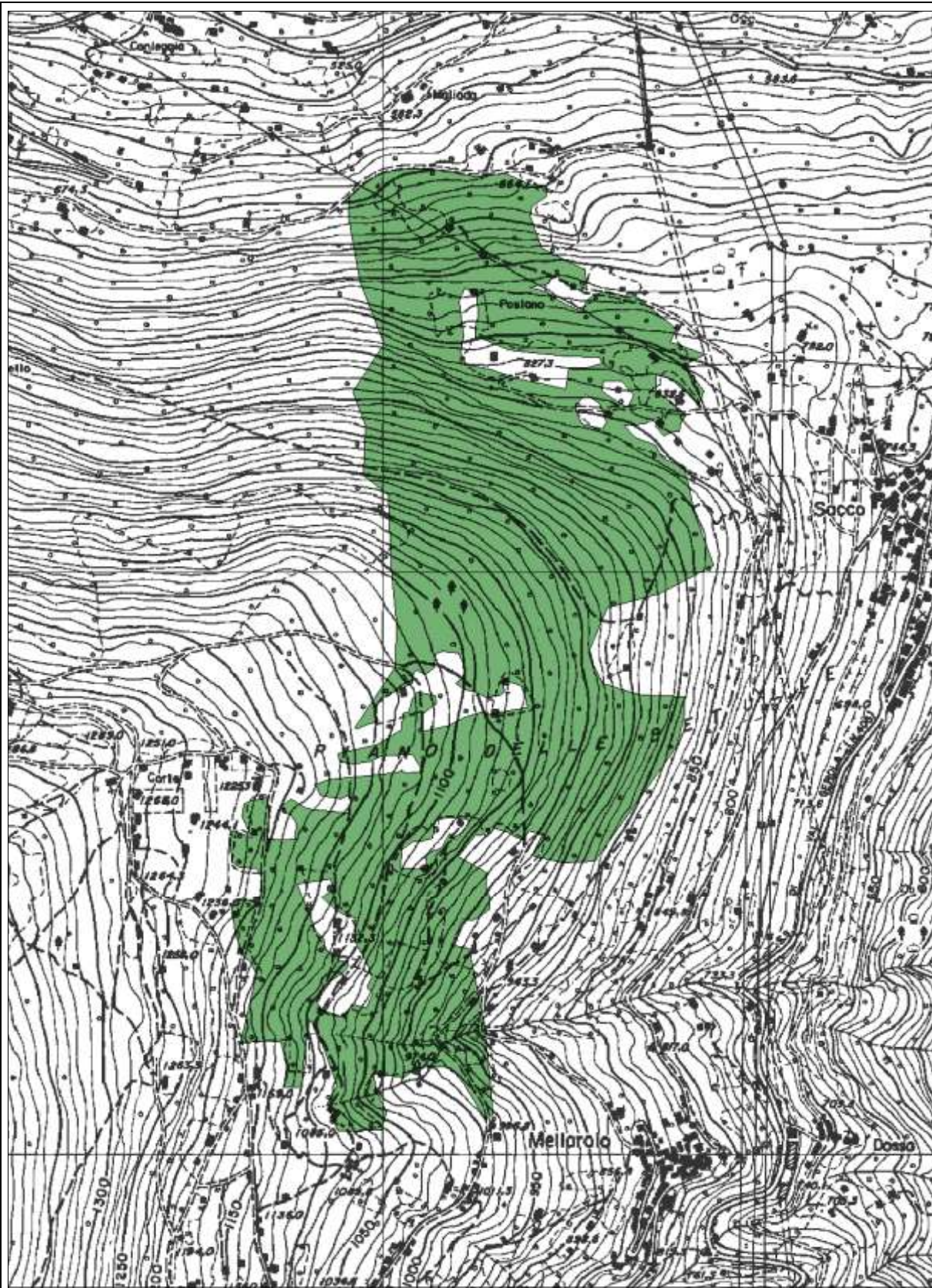
scala	superficie (ha)	Tavola CTR	Provincia Sondrio	Specie arboree:
			Comune/i Teglio	
			Località Somasassa - Arboledo	
1:10.000	5,56	D3I		<i>Castanea sativa</i>




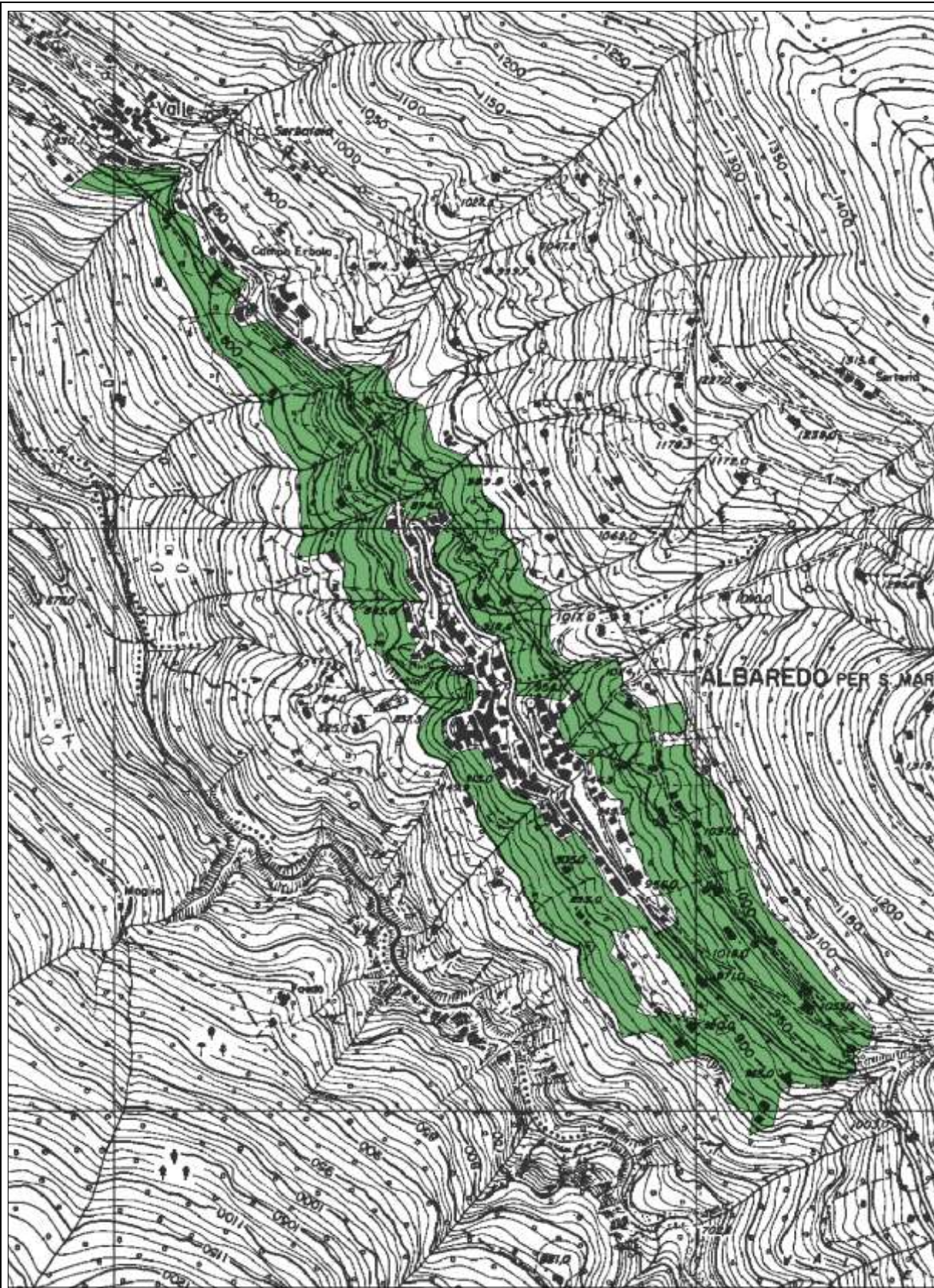
scala	superficie (ha)	Tavola CTR	Provincia Sondrio	Specie arboree:
			Comune/i Villa di Tirano	
			Località Musciano	
1:10.000	7,63	D3I		Fraxinus excelsior




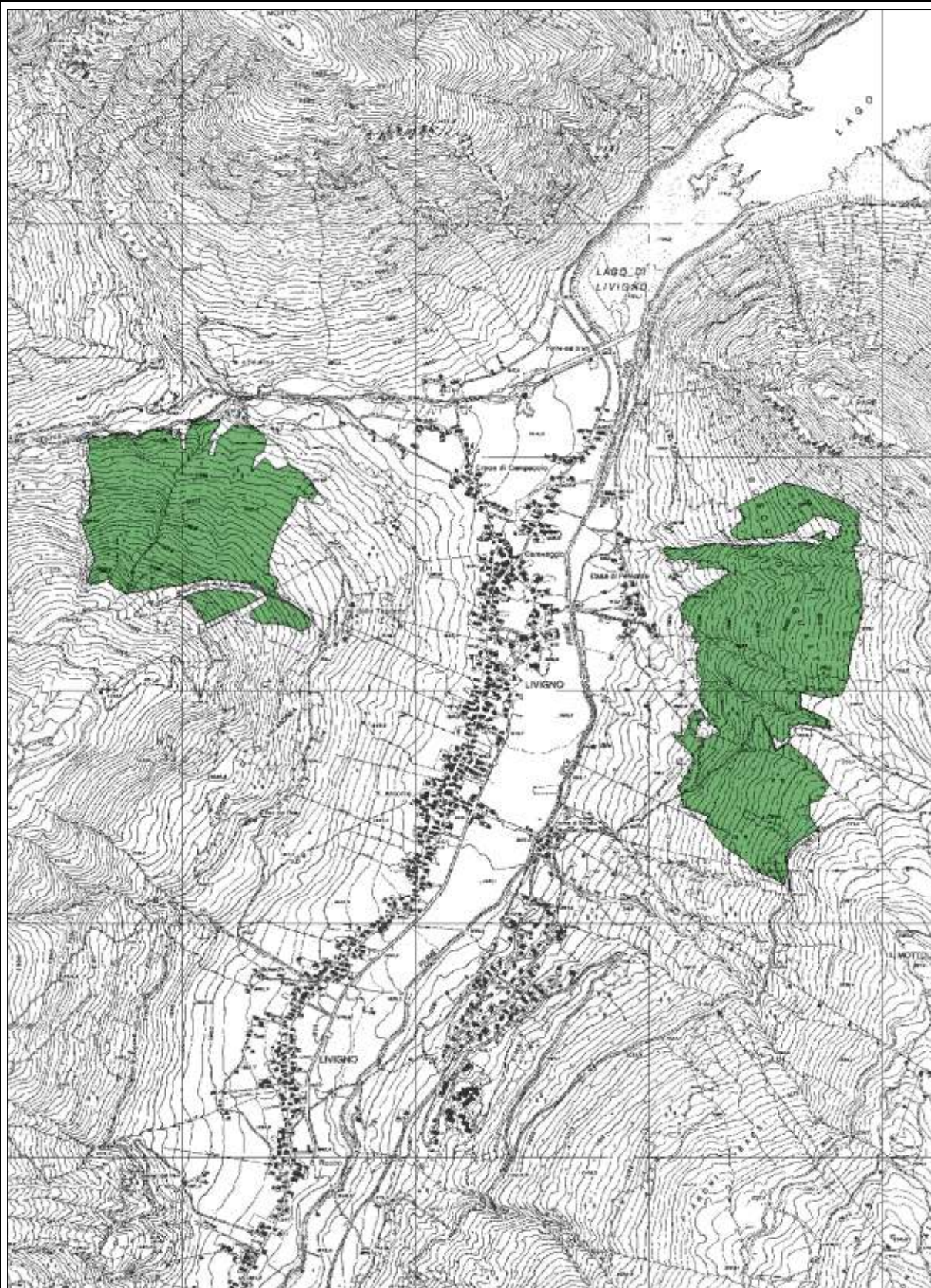
scala	superficie (ha)	Tavola CTR	Provincia Sondrio	Specie arboree:															
			Comune/i Dazio/ Morbegno																
			Località Desco																
1:10.000	5,24	C3I		<table><tr><td>Fraxinus ornus</td><td></td><td></td></tr><tr><td></td><td></td><td></td></tr><tr><td></td><td></td><td></td></tr><tr><td></td><td></td><td></td></tr><tr><td></td><td></td><td></td></tr></table>	Fraxinus ornus														
Fraxinus ornus																			




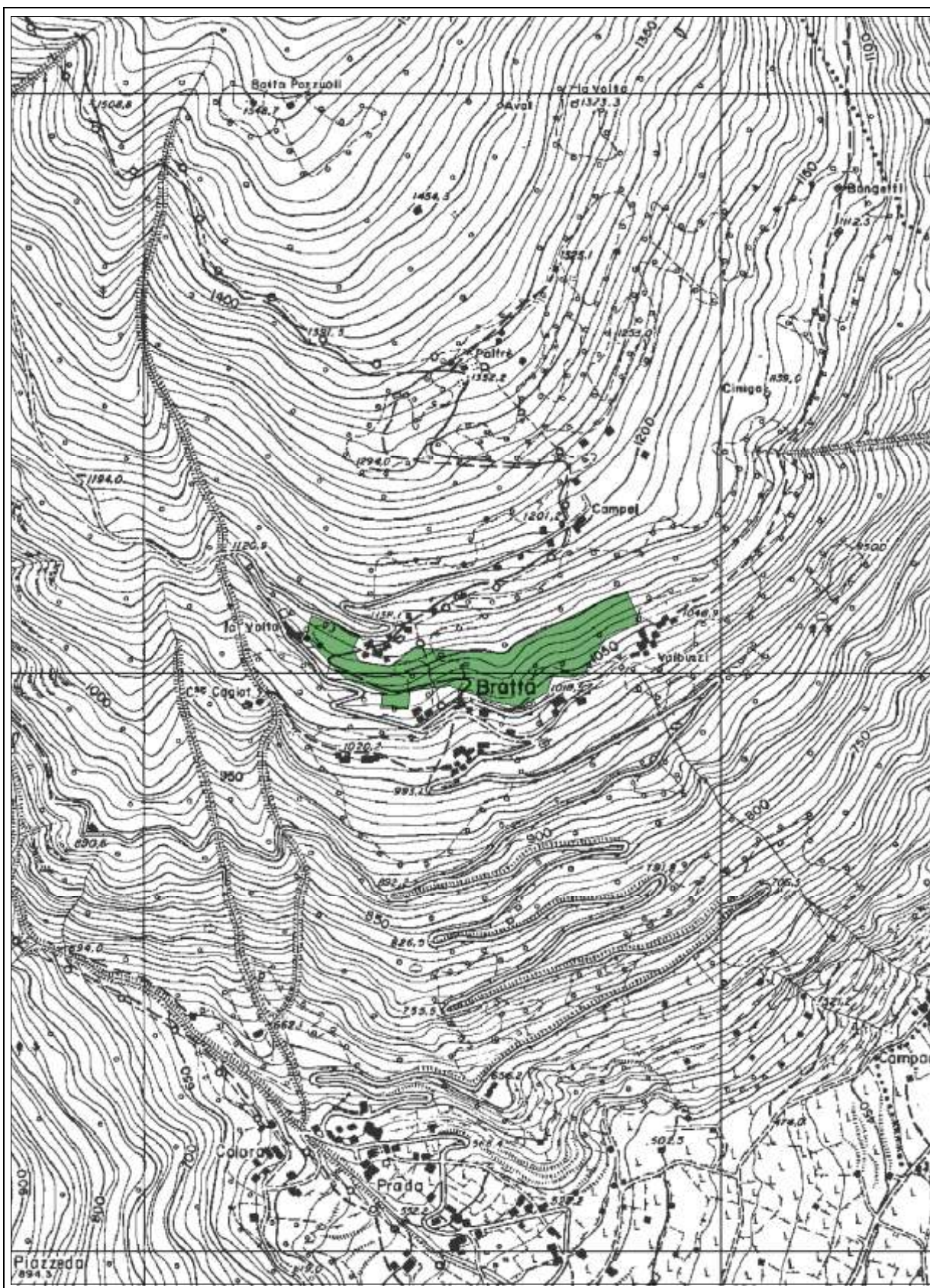
scala	superficie (ha)	Tavola CTR	Provincia	Sondrio	Specie arboree:
			Comune/i	Cosio Valtellino	<i>Fagus sylvatica</i>
1:10.000	65,44	C3I-III	Località	Piano delle Betulle	



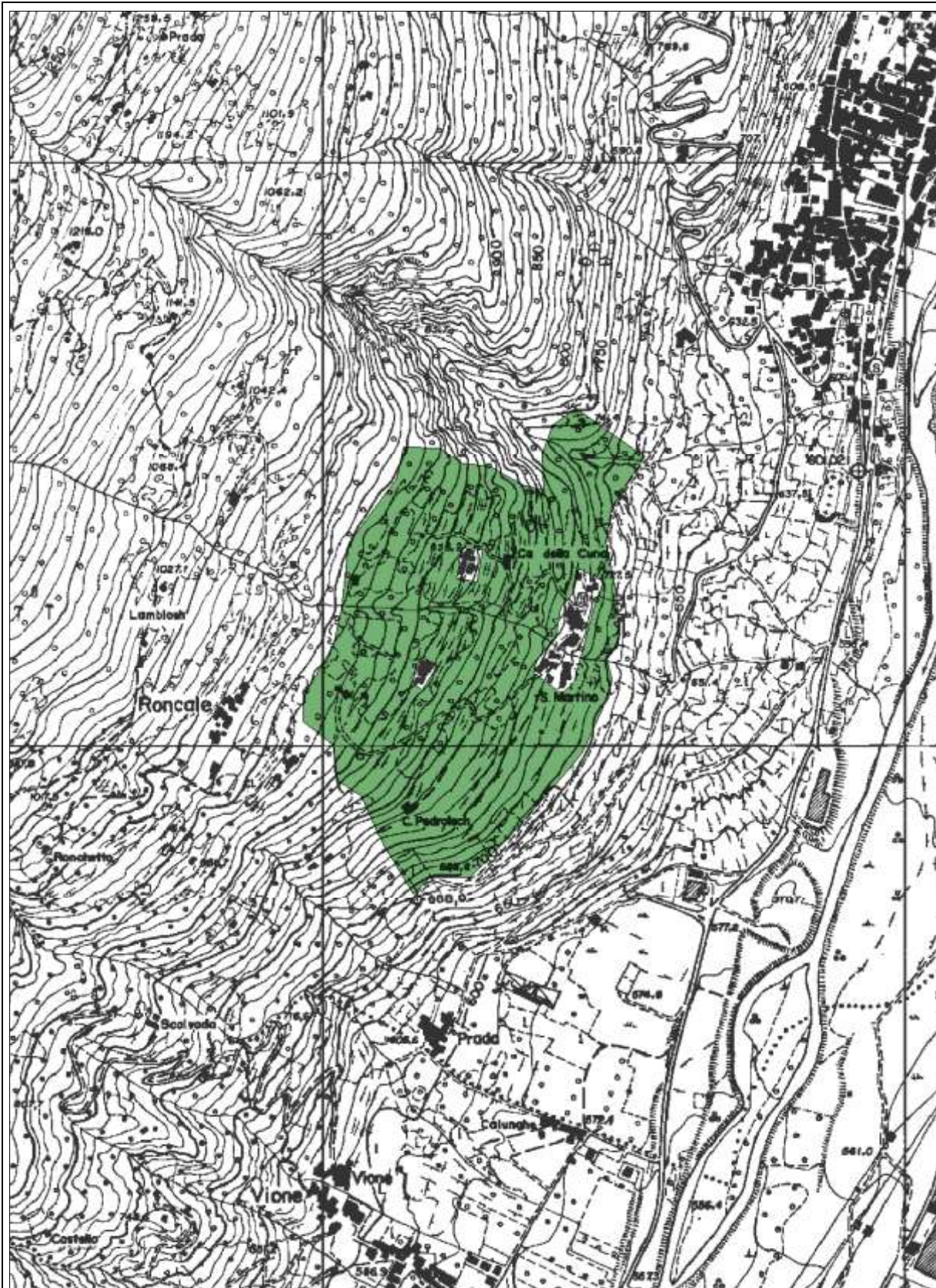
scala	superficie (ha)	Tavola CTR	Provincia	Sondrio	Specie arboree:
			Comune/i	Albaredo per S. Marco/ Morbegno	<i>Juglans regia</i>
			Località	Albaredo per S. Marco- Valle	<i>Prunus avium</i>
1:10.000	23,57	C3III			



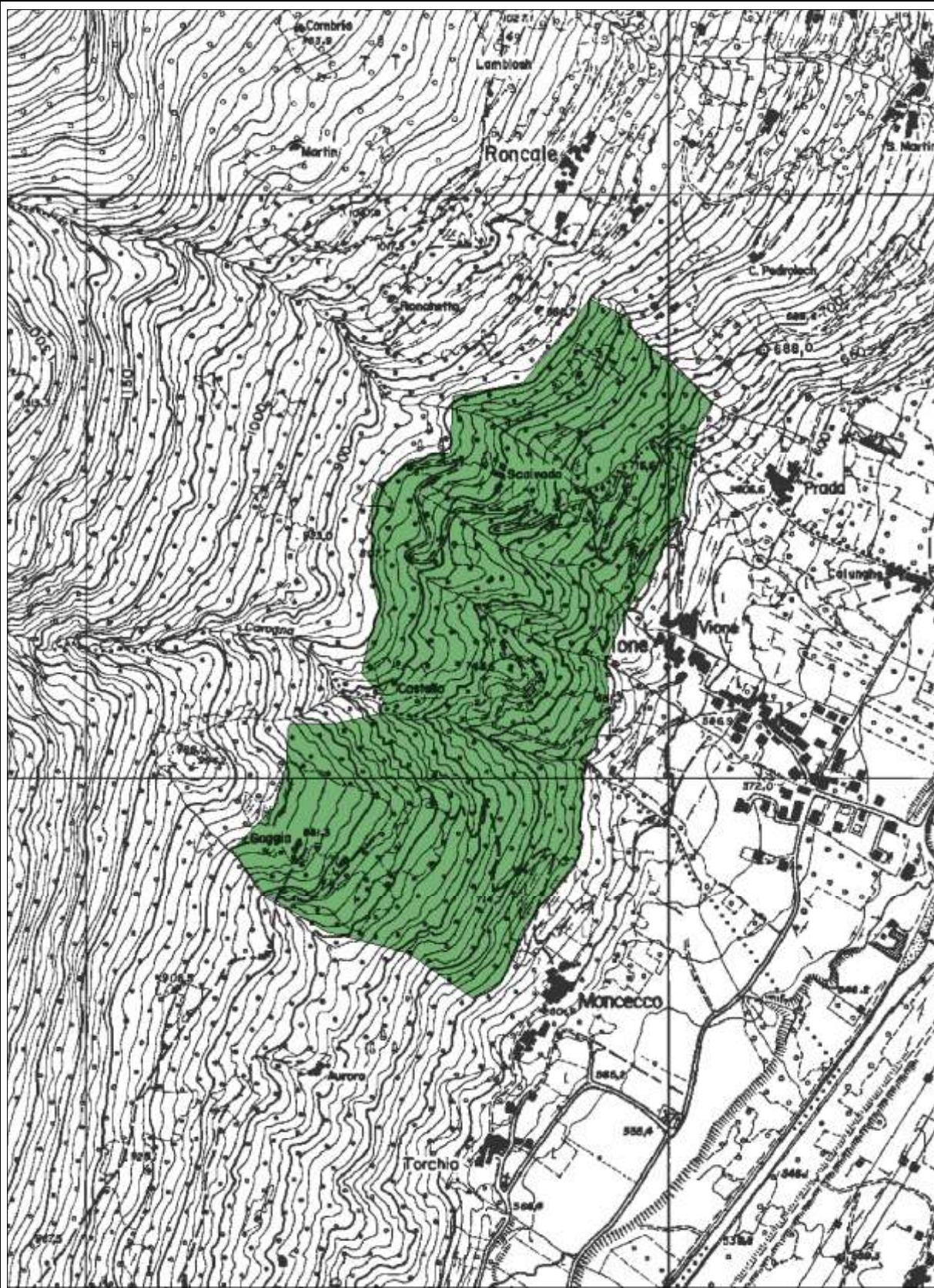
scala	superficie (ha)	Tavola CTR	Provincia Sondrio	Specie arboree:
			Comune/i Livigno	
			Località Boschi di Gualt e val Federia	
1:10.000	146,11	D1III		<i>Larix decidua</i>



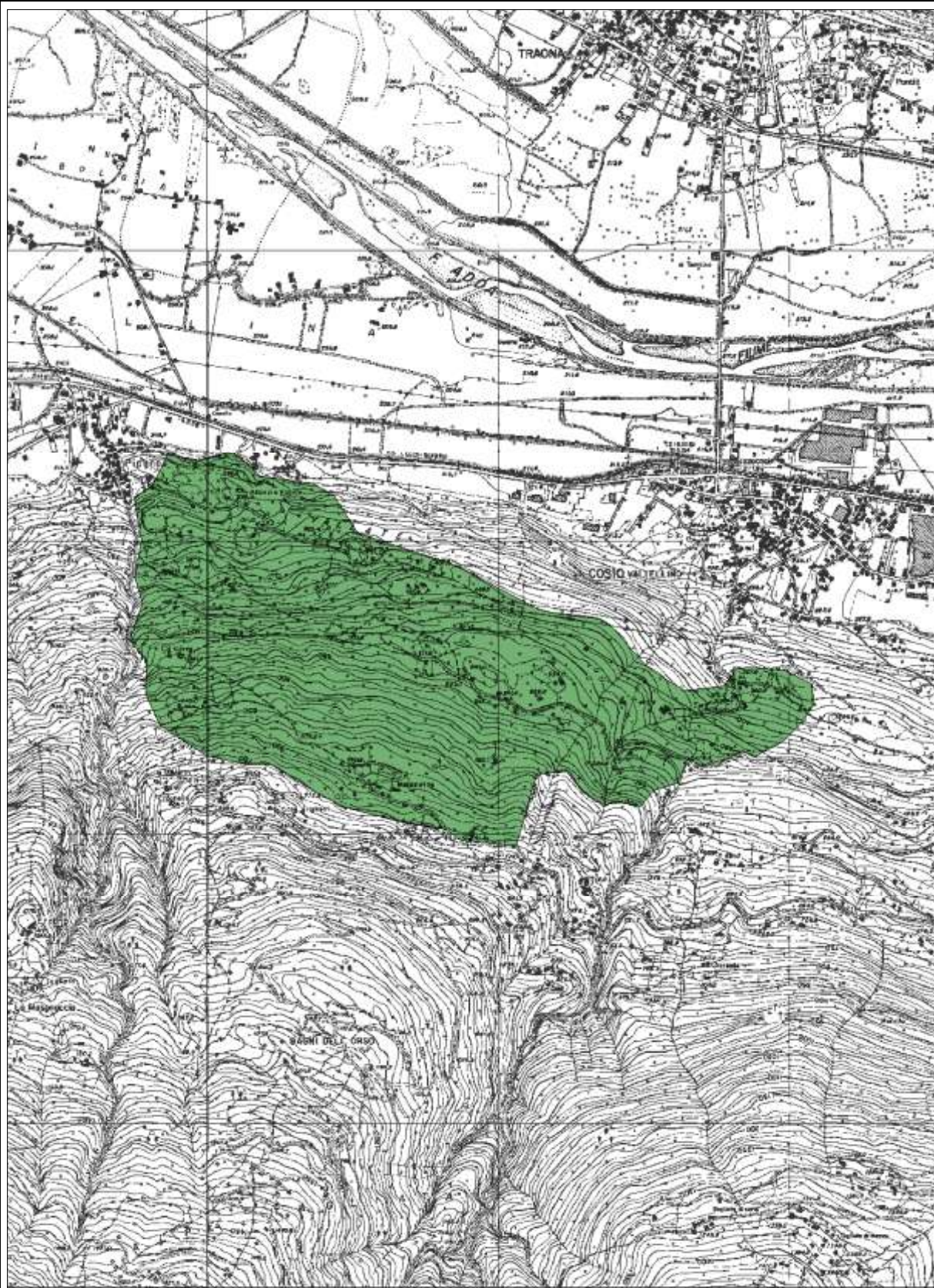
scala	superficie (ha)	Tavola CTR	Provincia Sondrio	Specie arboree:		
1:10.000	4,41	D3I	Comune/i Bianzone			
			Località Bratta			
				Prunus avium		




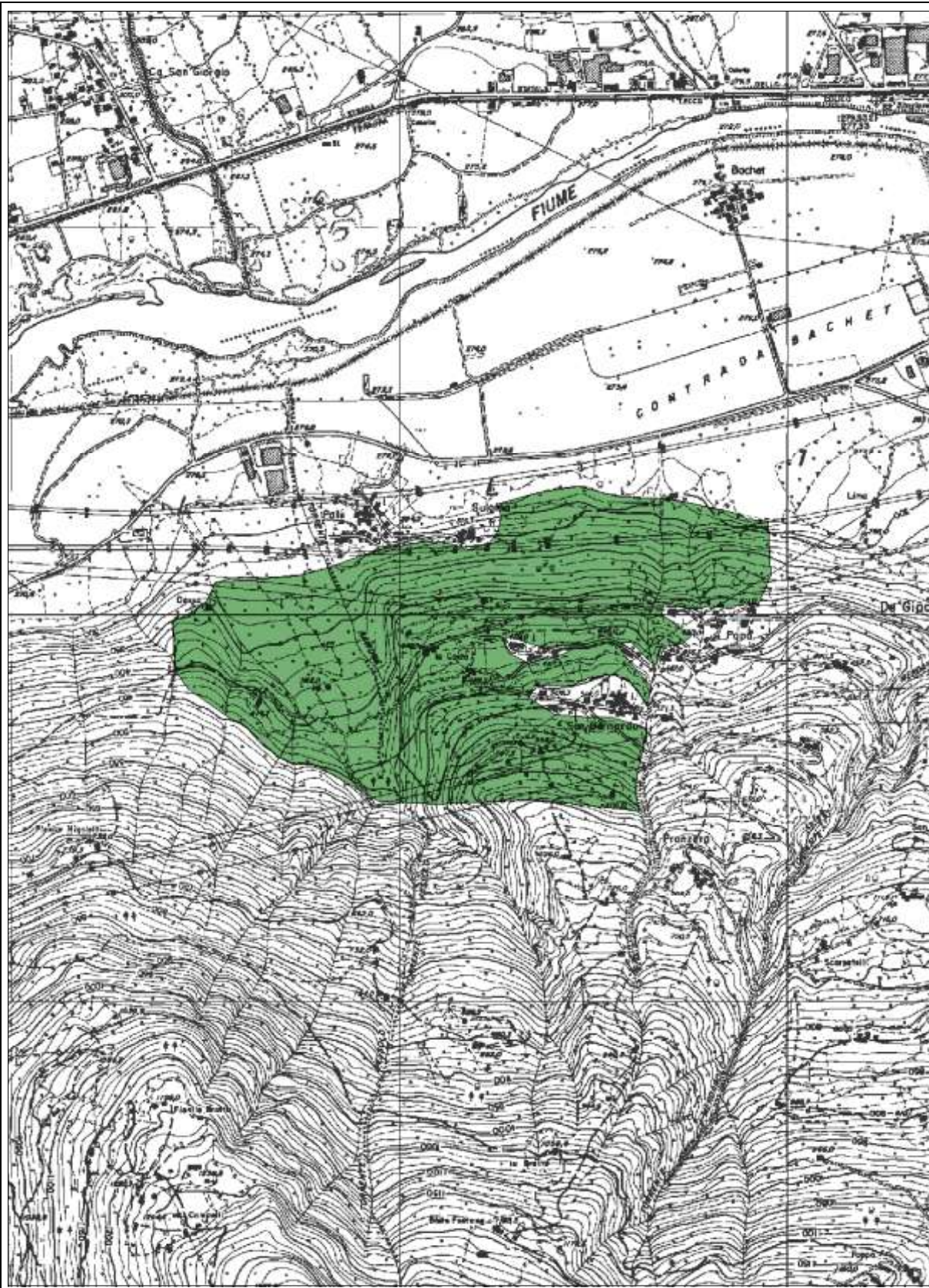
scala	superficie (ha)	Tavola CTR	Provincia Sondrio	Specie arboree:
			Comune/i Grosotto	
			Località S. Martino e Roncale	
1:10.000	28,39	D2III		Prunus avium




scala	superficie (ha)	Tavola CTR	Provincia	Sondrio	Specie arboree:
			Comune/i	Mazzo di Valtellina/ Vervio/ Grosotto	<i>Prunus avium</i>
			Località	Vione e Moncecco	
1:10.000	48,92	D2III			



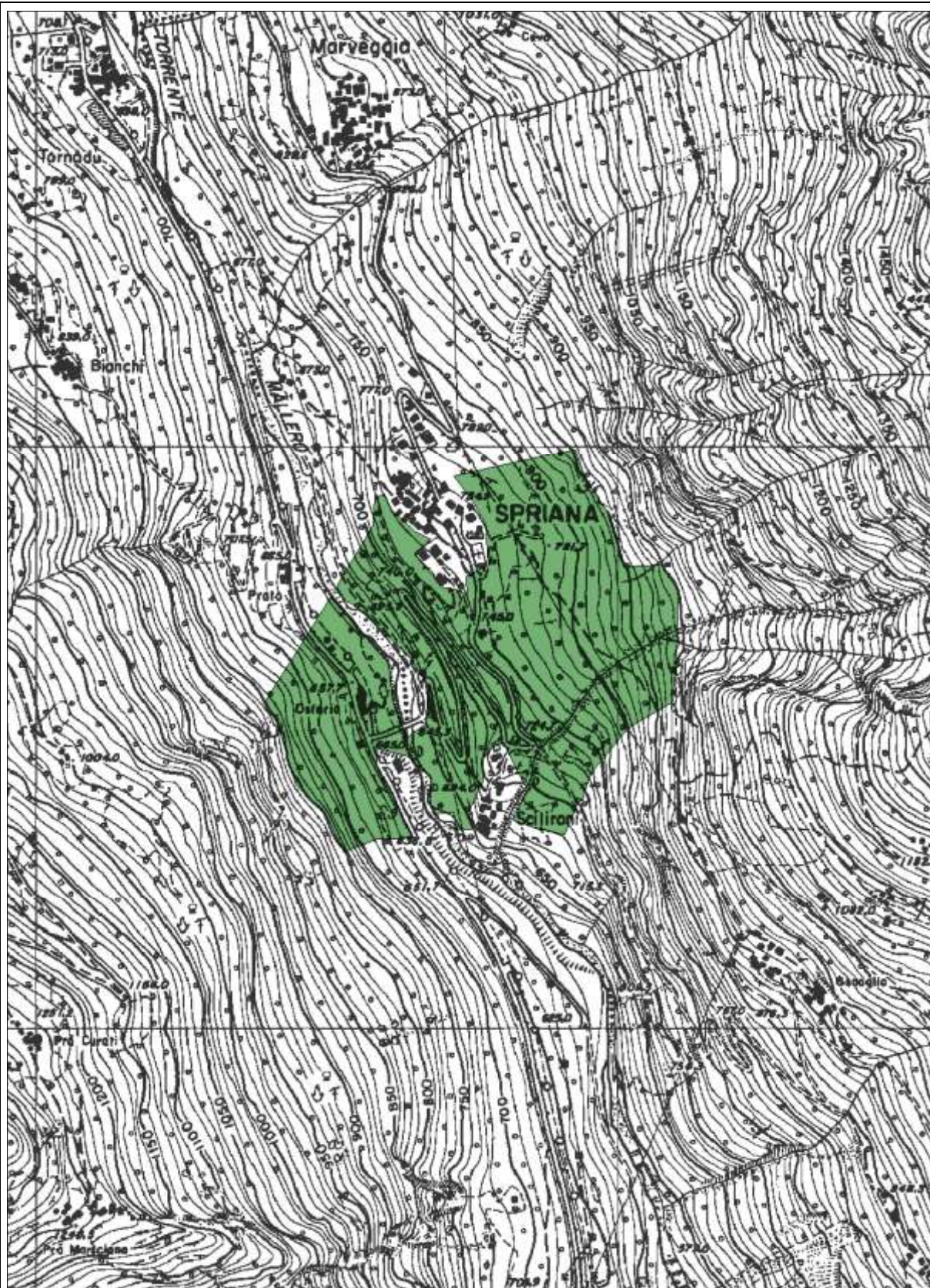
scala	superficie (ha)	Tavola CTR	Provincia	Sondrio	Specie arboree:
			Comune/i	Cosio Valtellino	
			Località	Piagno, abbazia di Vallate e Consolida	
1:20.000	166,01	B3II-C3I			<i>Prunus avium</i>




scala	superficie (ha)	Tavola CTR	Provincia	Sondrio	Specie arboree:
			Comune/i	Caiolo/ Cedrasco	
			Località	S. Bernardo e Sulgina	
1:15.000	78,65	C3II			<i>Prunus avium</i>



scala	superficie (ha)	Tavola CTR	Provincia Sondrio	Specie arboree:	
1:10.000	64,86	C3II	Comune/i Spriana/ Torre di S. Maria		
			Località Cucchi, Case Piazza e Cagnoletti	Prunus avium	

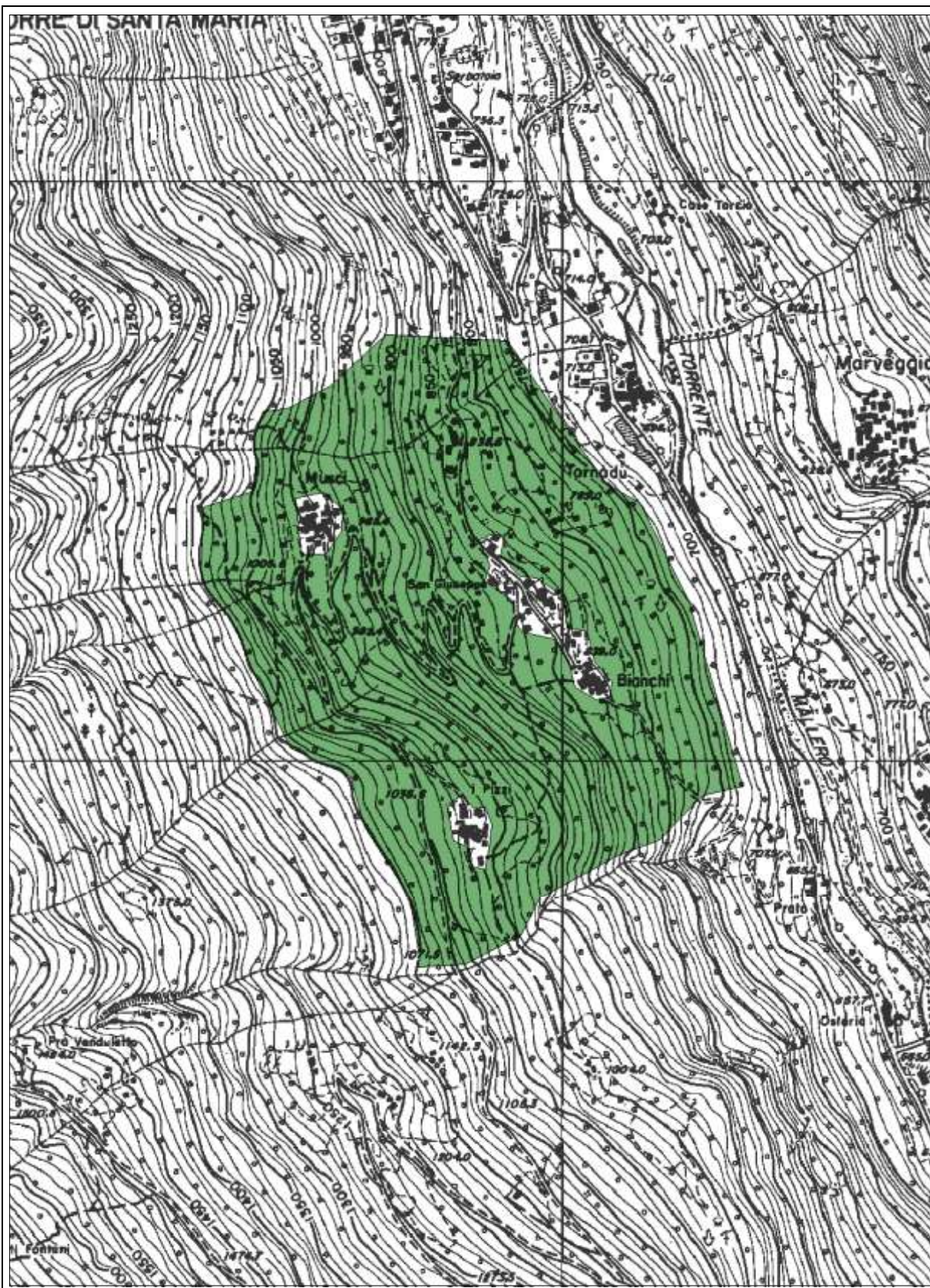



scala	superficie (ha)	Tavola CTR	Provincia Sondrio	Specie arboree:	
			Comune/i Spriana/ Torre di S. Maria	<i>Prunus avium</i>	
Località Spriana					

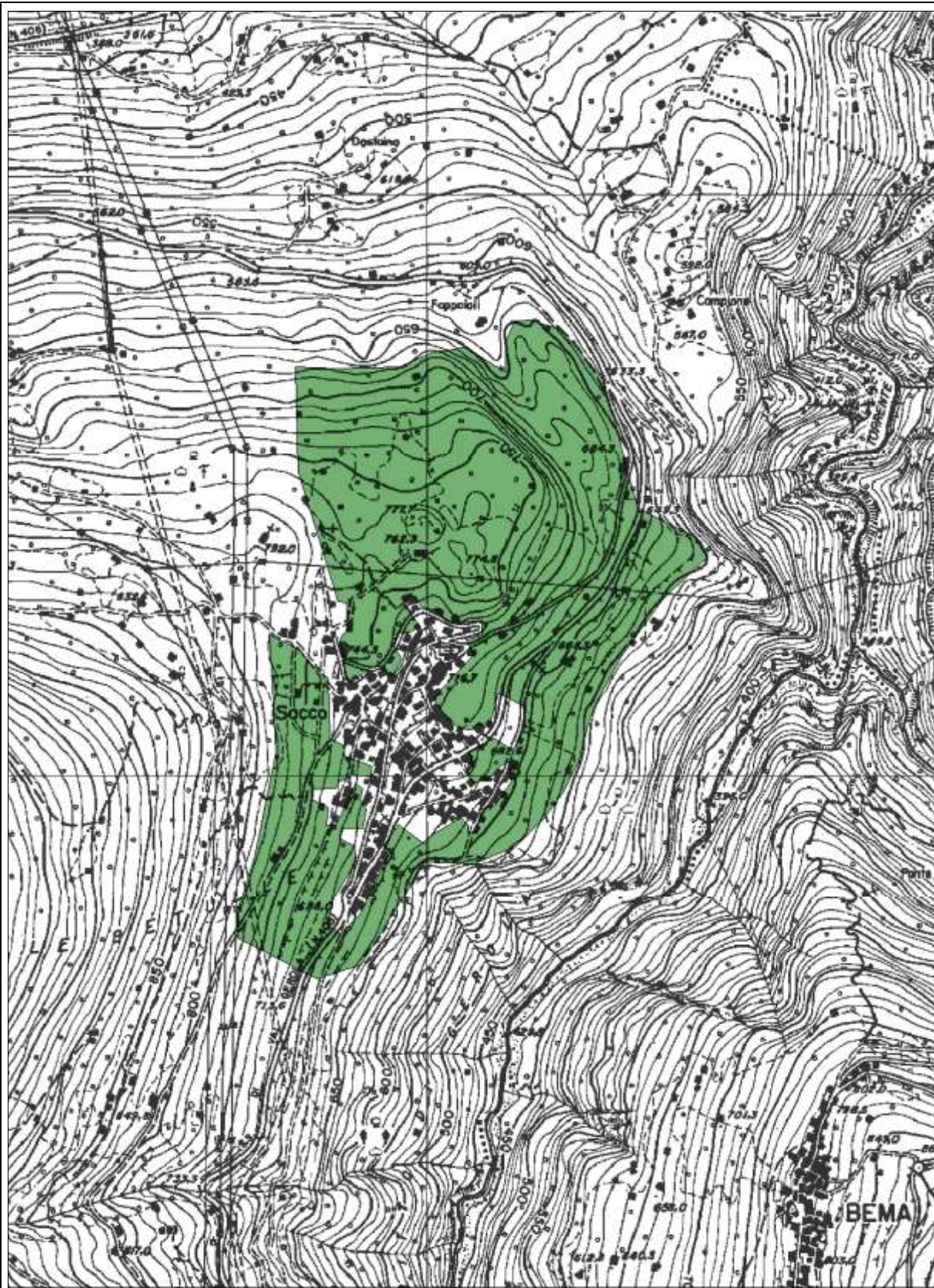
1:10.000


28,22

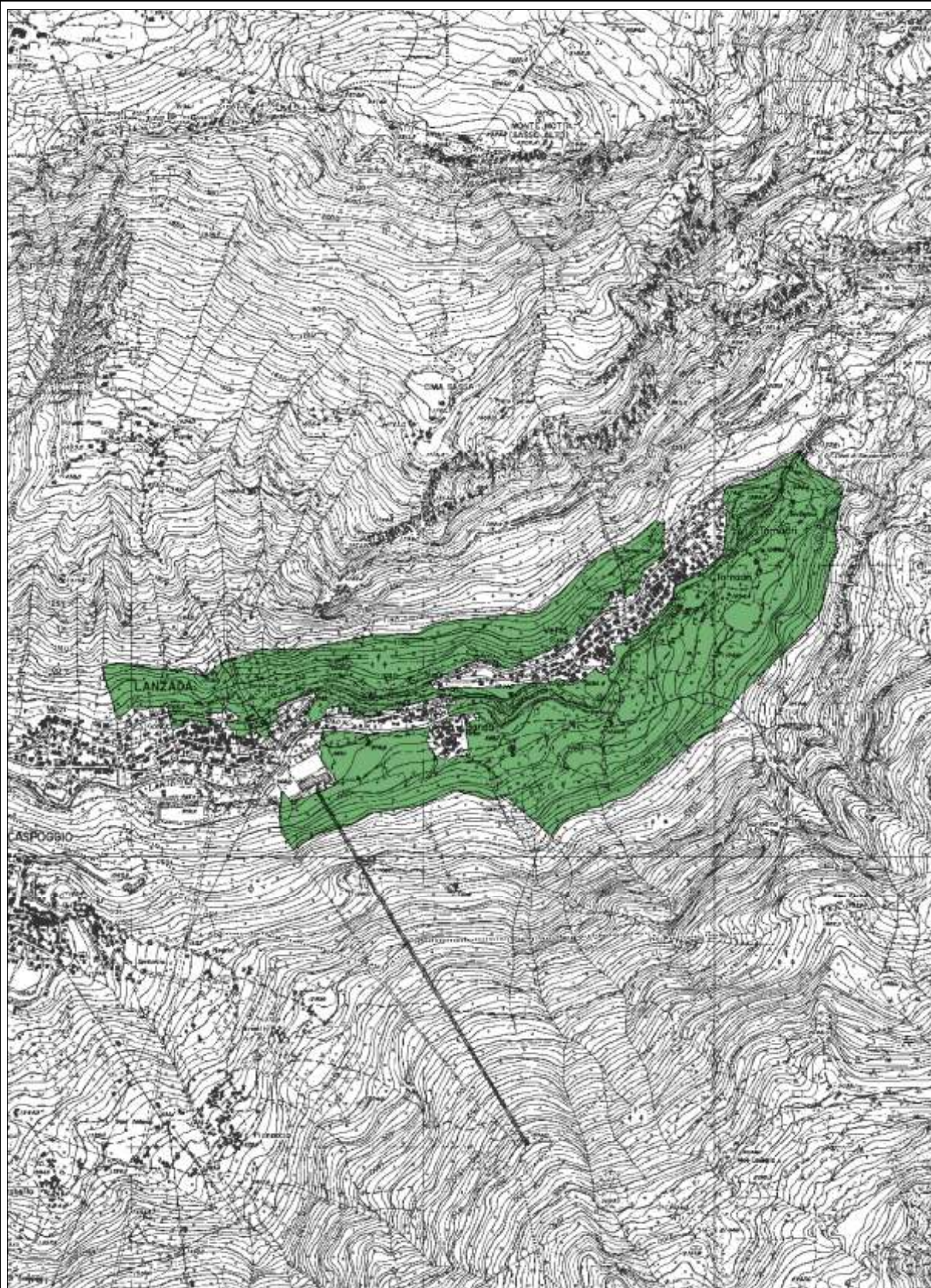
C3II




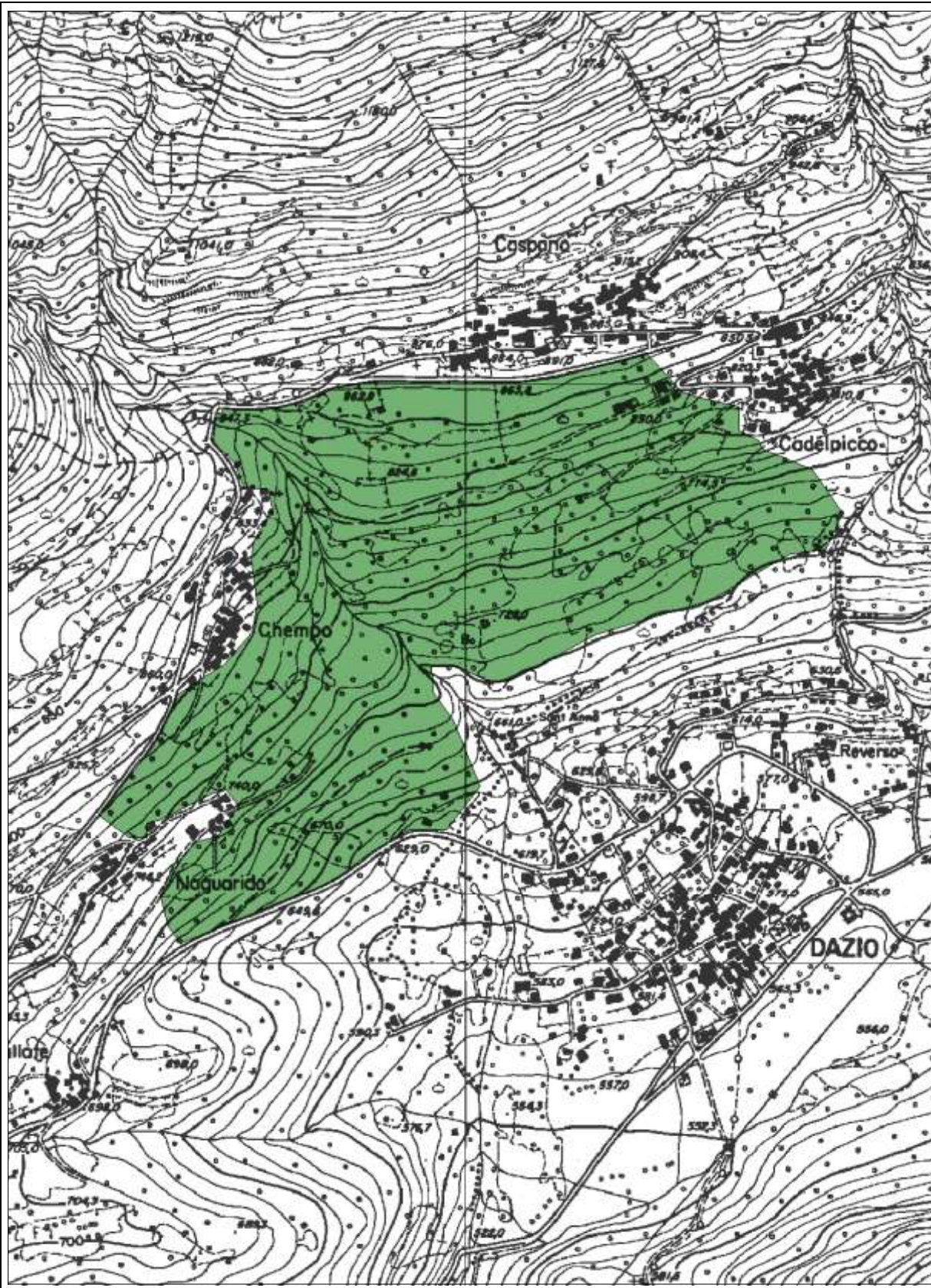
scala	superficie (ha)	Tavola CTR	Provincia Sondrio Comune/i Torre di S. Maria	Specie arboree:
			Località Bianchi, Musci e S. Giuseppe	
1:10.000	59,03	C3II		




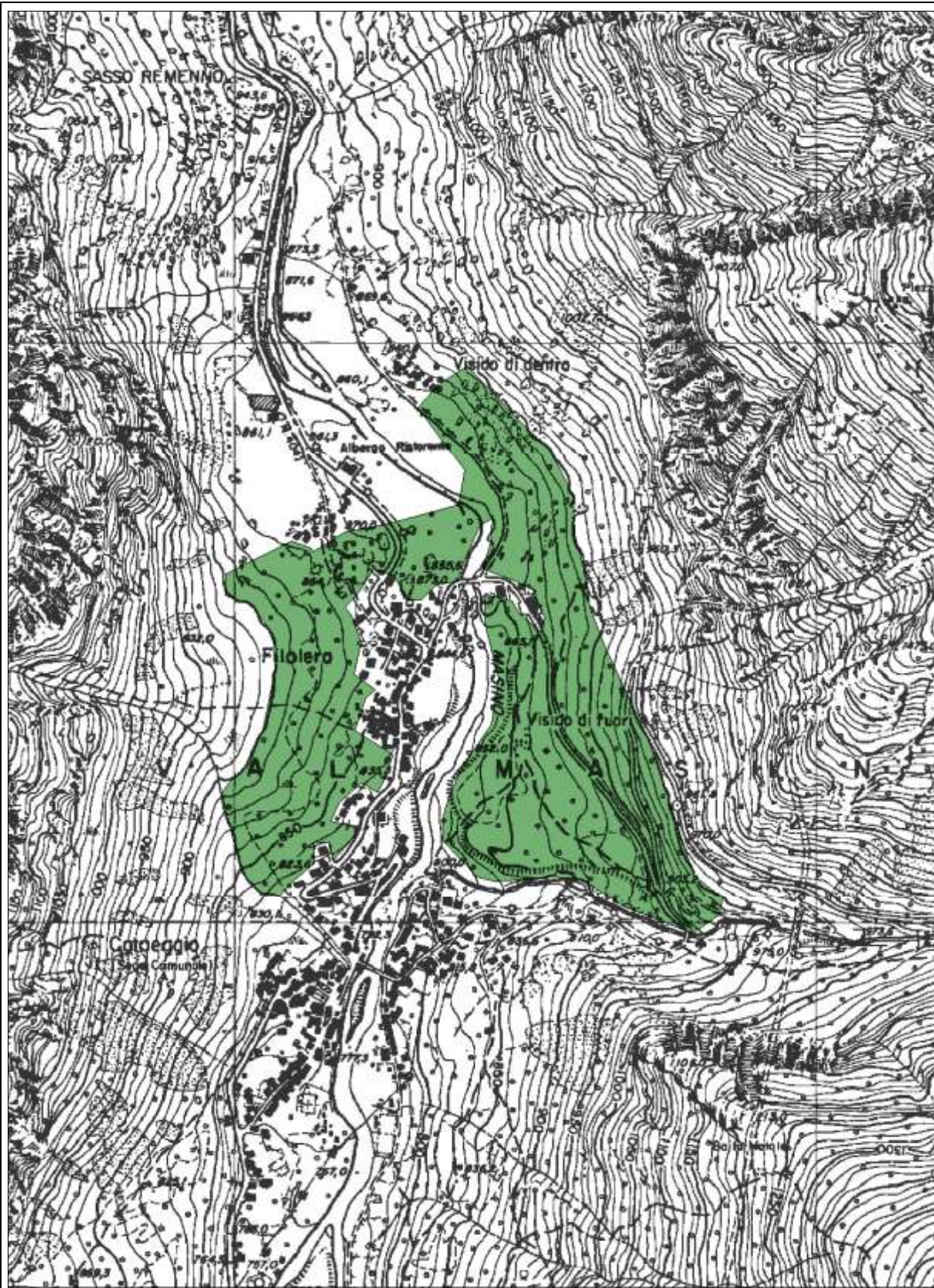
scala	superficie (ha)	Tavola CTR	Provincia Sondrio	Specie arboree:		
			Comune/i Cosio Valtellino			
			Località Sacco			
1:10.000	43,34	C3I-III		<i>Prunus avium</i>		




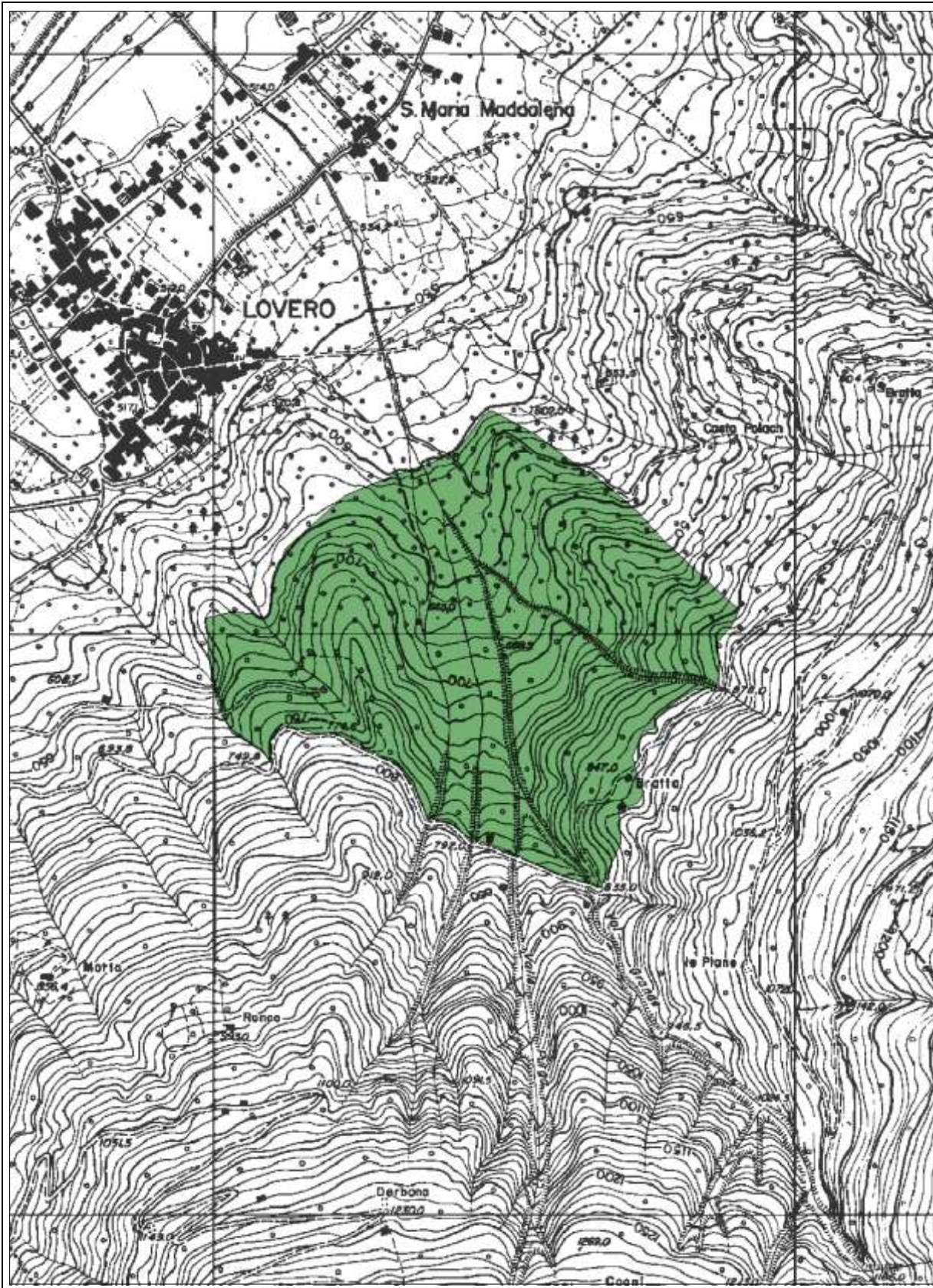
scala	superficie (ha)	Tavola CTR	Provincia Sondrio	Specie arboree:
			Comune/i Lanza	
			Località Lanza, Ganda, Tornadri e Vetto	
1:20.000	117,84	C2IV		
				<i>Prunus avium</i>



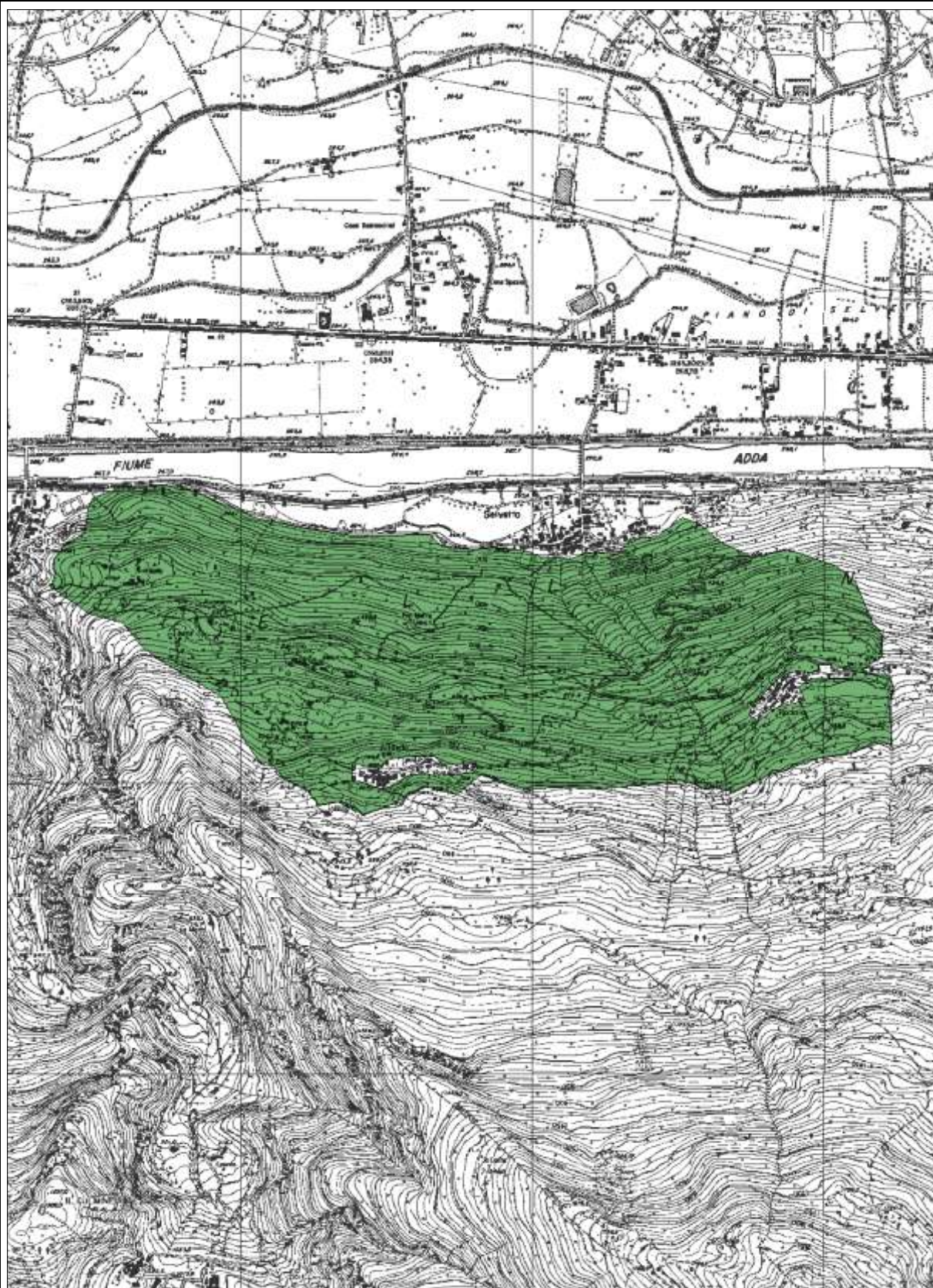
scala	superficie (ha)	Tavola CTR	Provincia Sondrio	Specie arboree:		
			Comune/i Civo			
1:10.000	60,67	C31	Località Ca' del Picco, Caspano, Chempo e Naguardo	Prunus avium		




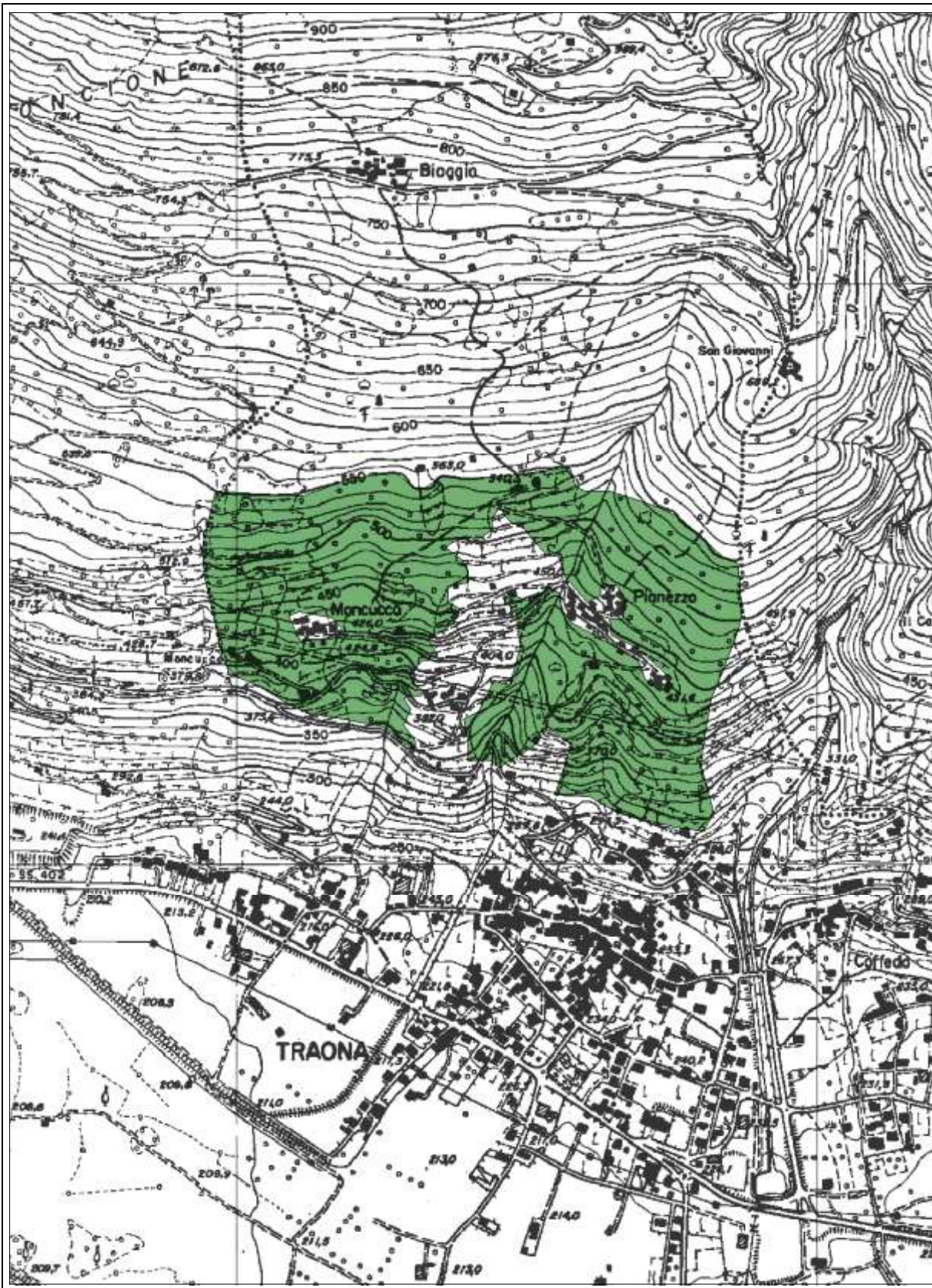
scala	superficie (ha)	Tavola CTR	Provincia Sondrio	Specie arboree:															
			Comune/i Val Masino																
			Località Filorera e Visido																
1:10.000	33,82	C3I																	
				<table><tr><td><i>Prunus avium</i></td><td></td><td></td></tr><tr><td></td><td></td><td></td></tr><tr><td></td><td></td><td></td></tr><tr><td></td><td></td><td></td></tr><tr><td></td><td></td><td></td></tr></table>	<i>Prunus avium</i>														
<i>Prunus avium</i>																			




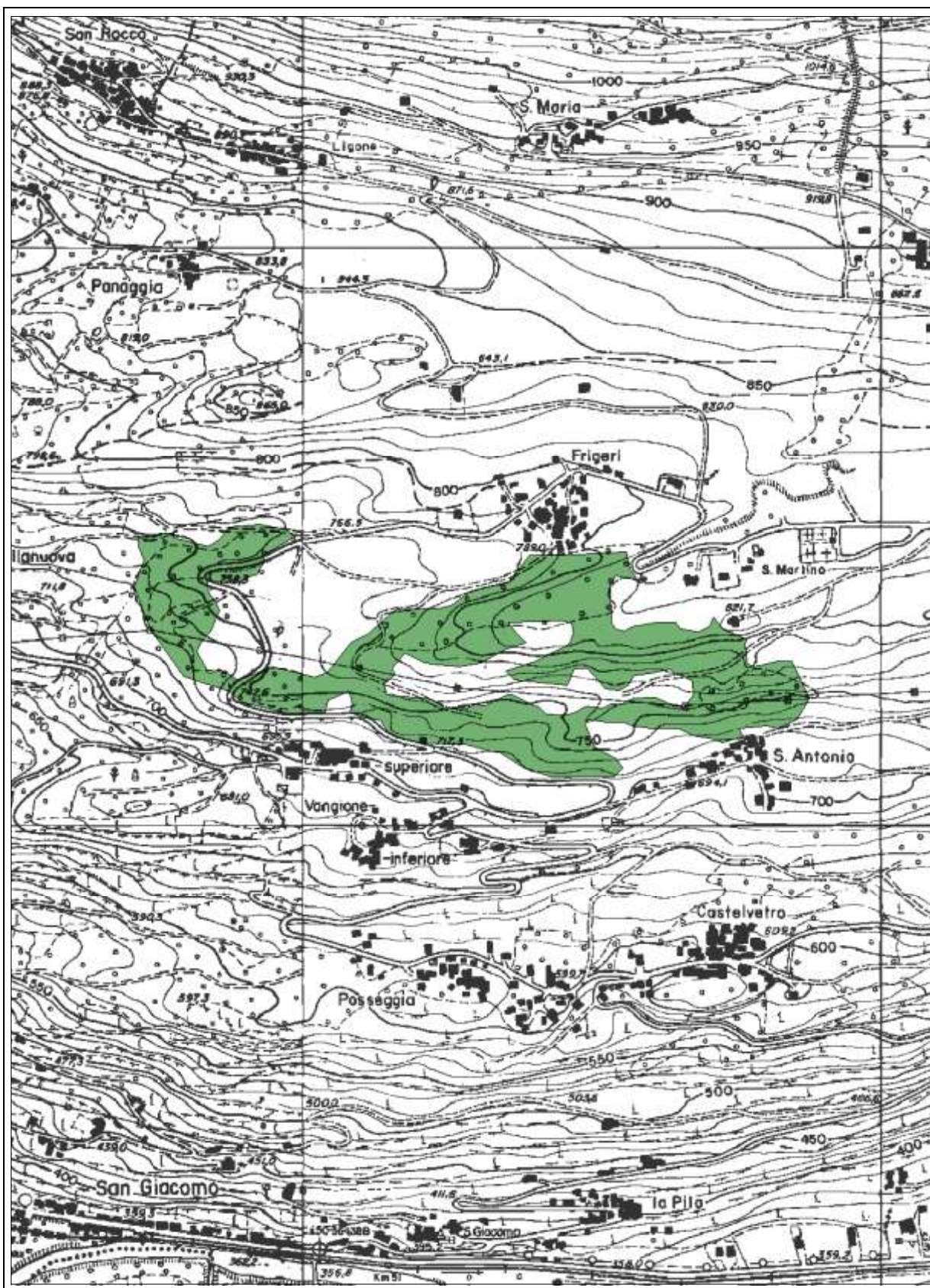
scala	superficie (ha)	Tavola CTR	Provincia Sondrio	Specie arboree:
1:10.000	42,11	D2III-D3I	Comune/i Lovere	
			Località Lovere	
				<i>Prunus avium</i>



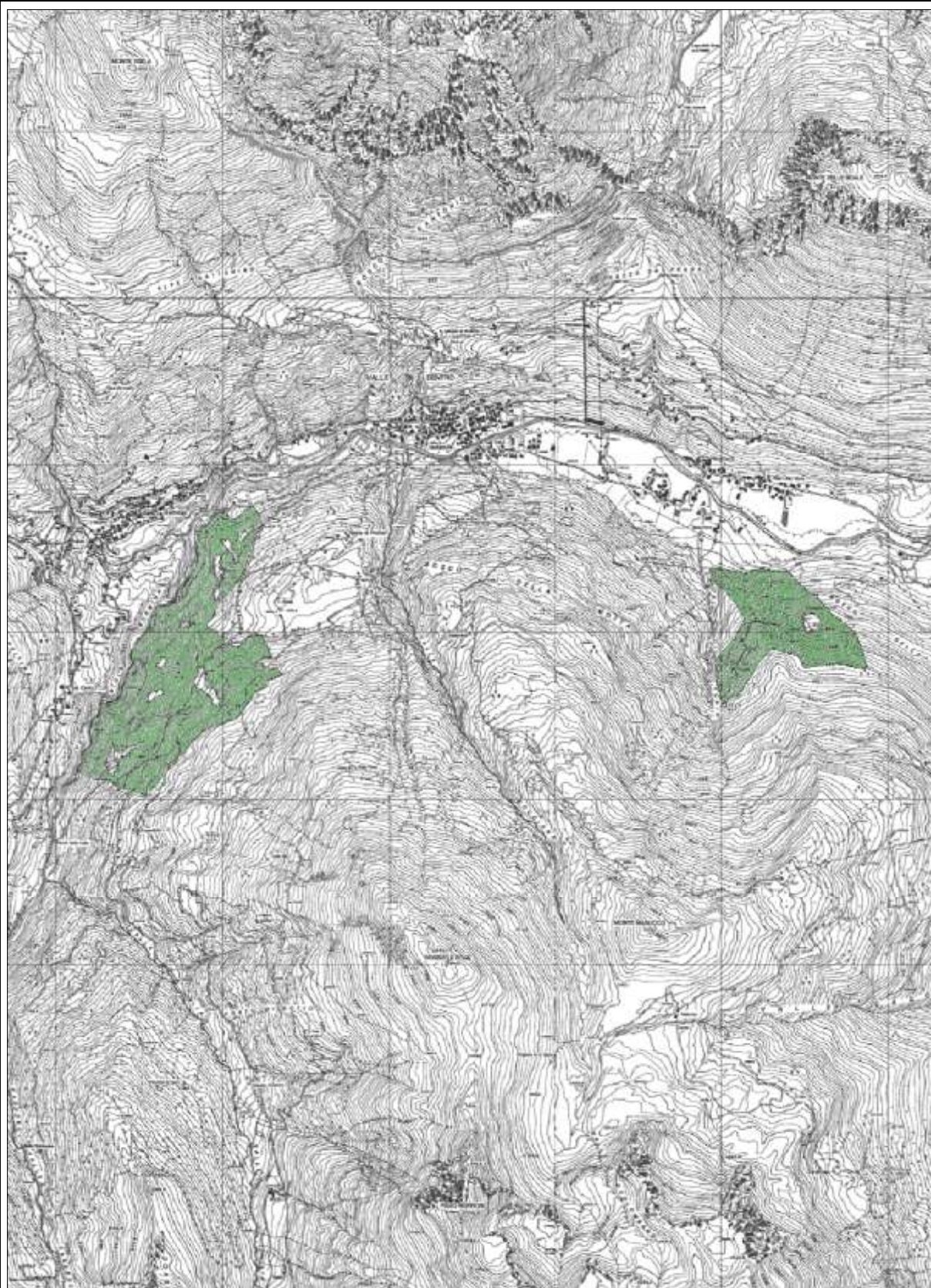
scala	superficie (ha)	Tavola CTR	Provincia Sondrio	Specie arboree:												
			Comune/i Forcola/ Colorina													
			Località Alfaedo, Al Prato e Rodolo Zuch													
1:20.000	206,53	C3I		<table><tr><td>Prunus avium</td><td></td><td></td></tr><tr><td></td><td></td><td></td></tr><tr><td></td><td></td><td></td></tr><tr><td></td><td></td><td></td></tr></table>	Prunus avium											
Prunus avium																




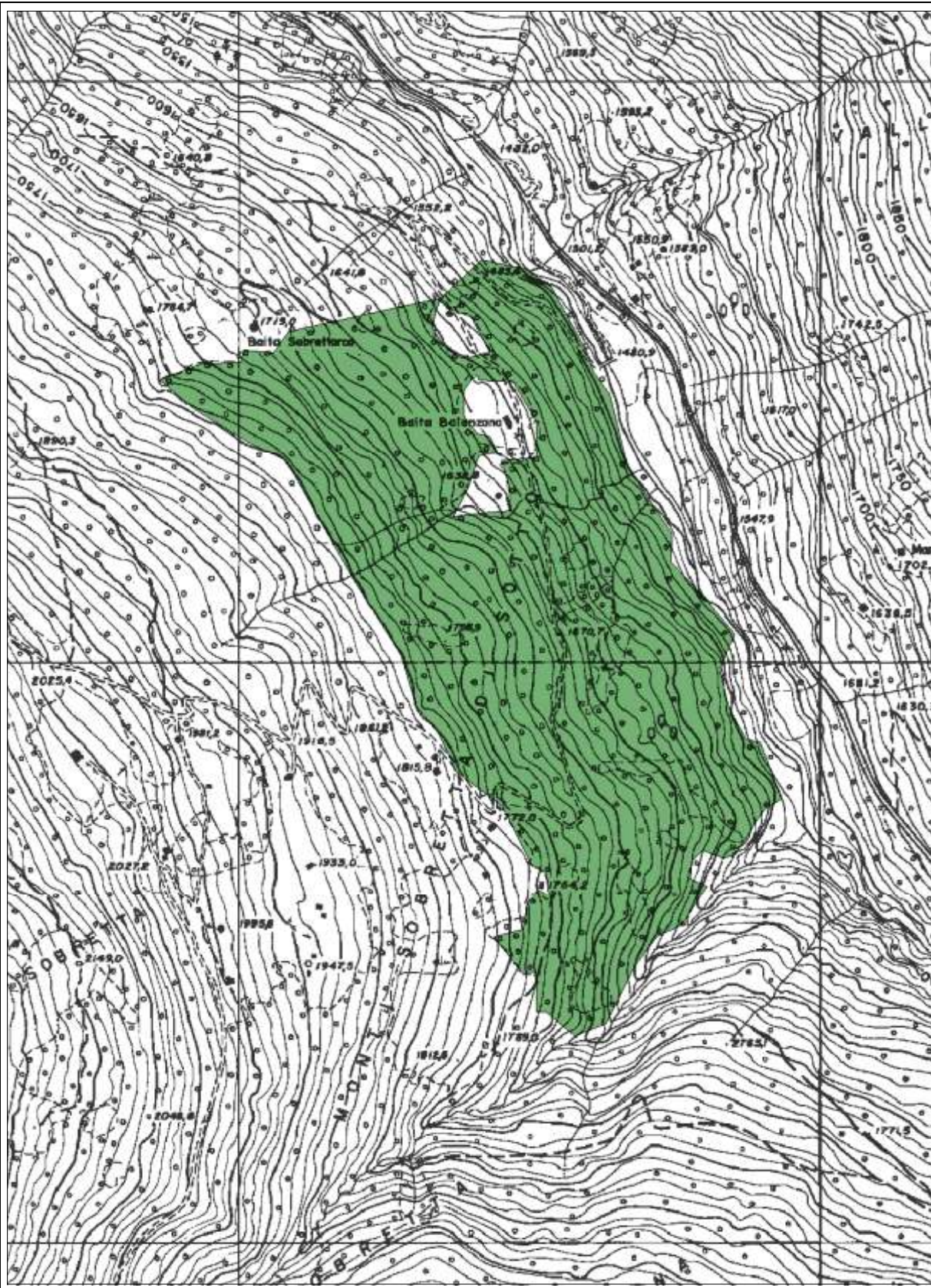
scala	superficie (ha)	Tavola CTR	Provincia Sondrio	Specie arboree:
			Comune/i Traona	<i>Prunus avium</i>
1:10.000	33,40	C3I-B3II	Località Castani, Moncucco e Pianezzo	



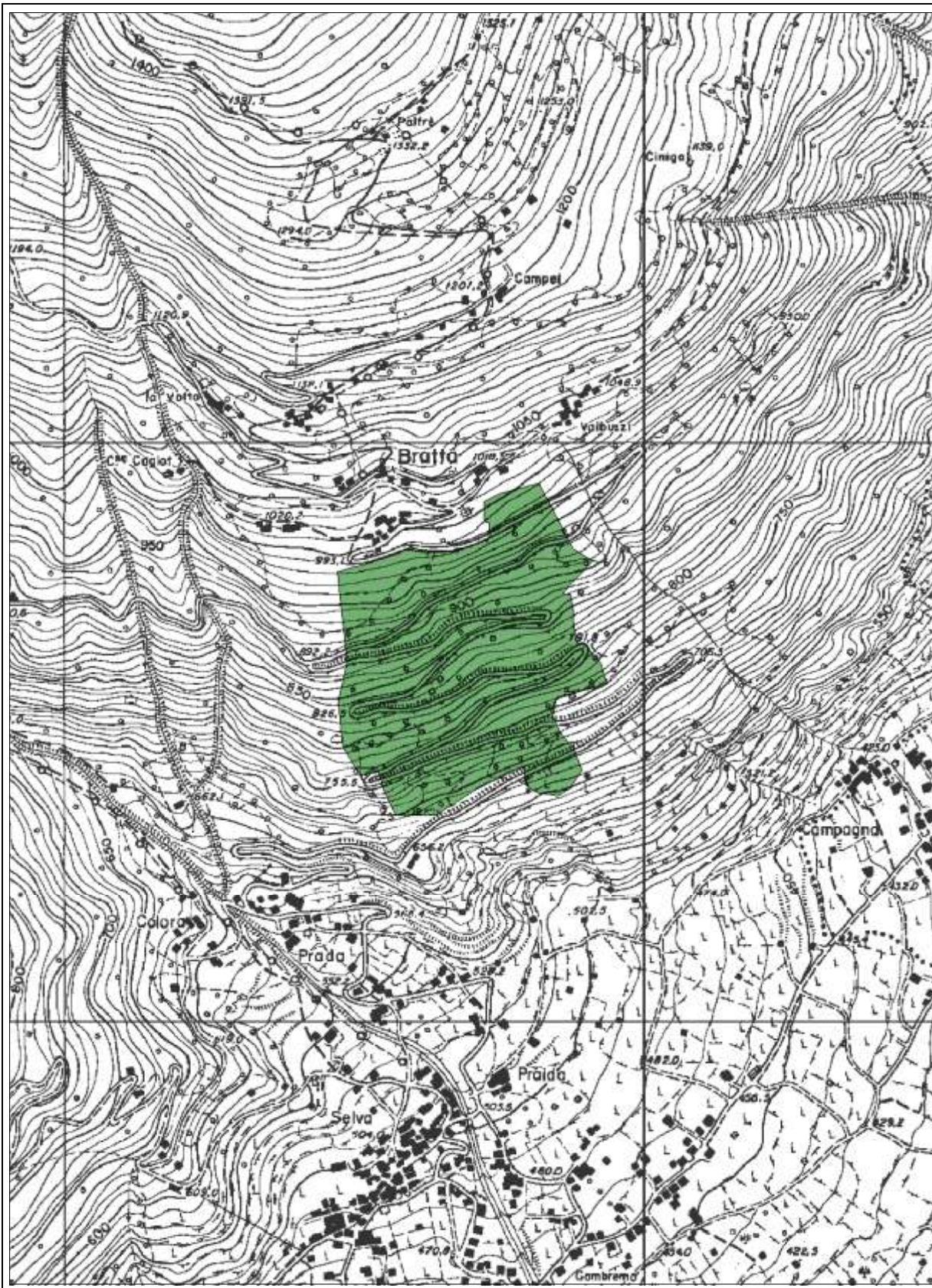
scala	superficie (ha)	Tavola CTR	Provincia	Sondrio	Specie arboree:
			Comune/i	Teglio	<i>Prunus avium</i>
			Località	S. Antonio, Frigeri e Vangione	<i>Populus tremula</i>
					<i>Quercus pubescens</i>
1:10.000	19,28	C3II-D3I			




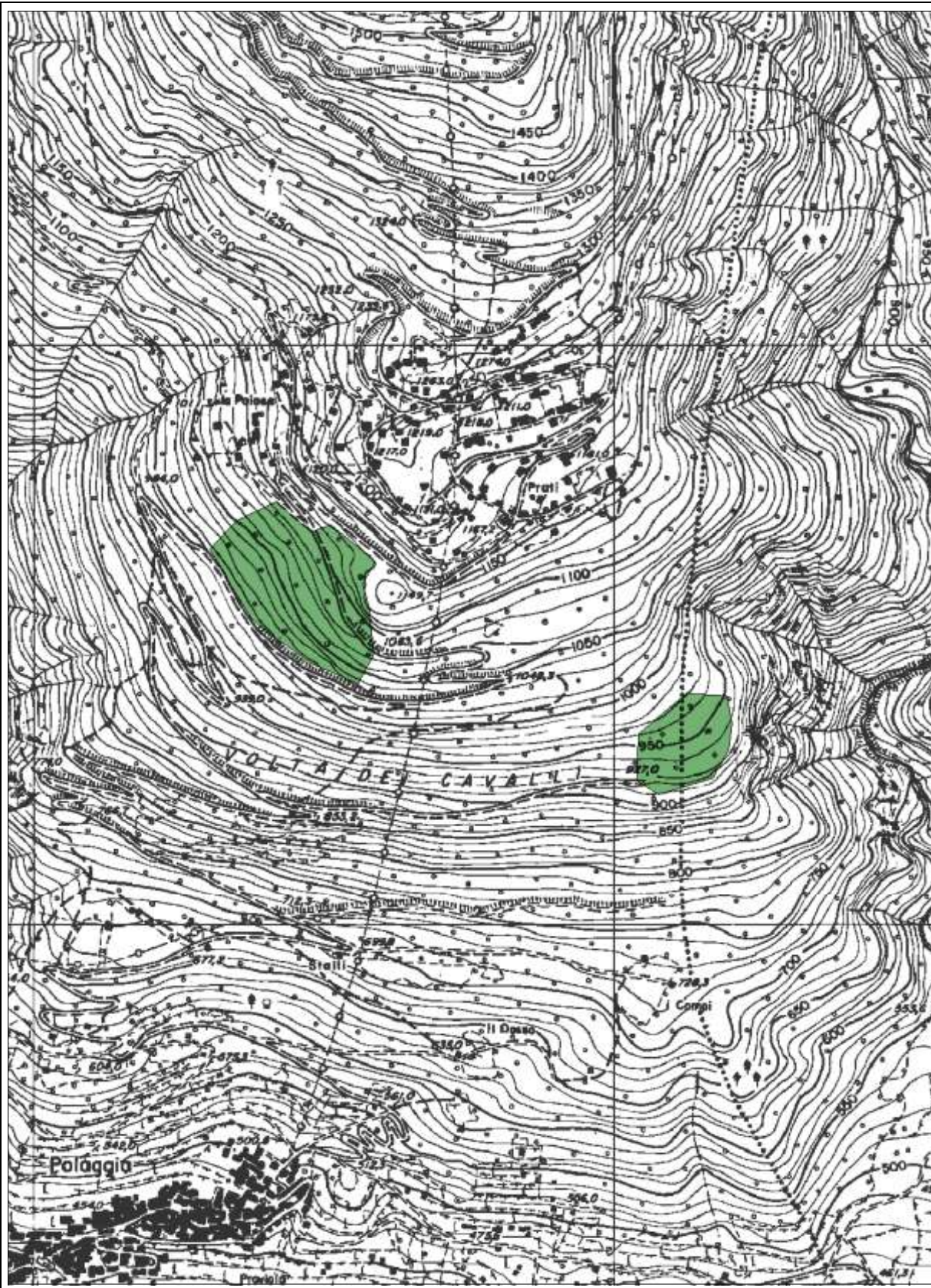
scala	superficie (ha)	Tavola CTR	Provincia	Sondrio	Specie arboree:
			Comune/i	Valdidentro	
			Località	Pezzel e Fochino	
1:35.000	119,51	D1III-D1IV			<i>Picea excelsa</i>




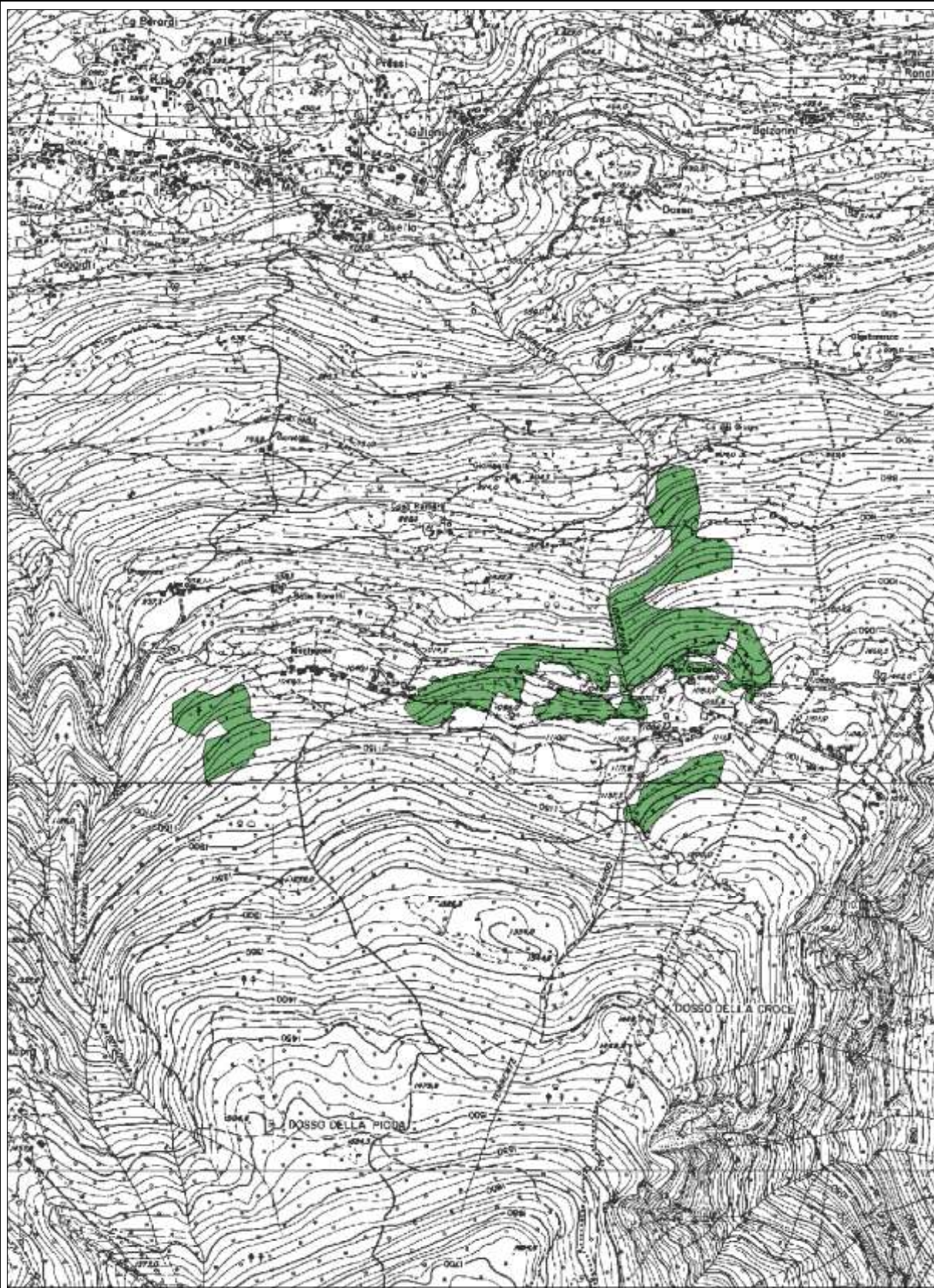
scala	superficie (ha)	Tavola CTR	Provincia Sondrio Comune/i Valfurva	Specie arboree:		
1:10.000	<div></div>	D2II	Località Monti Sobretta di Sotto	<div>Picea excelsa</div>		




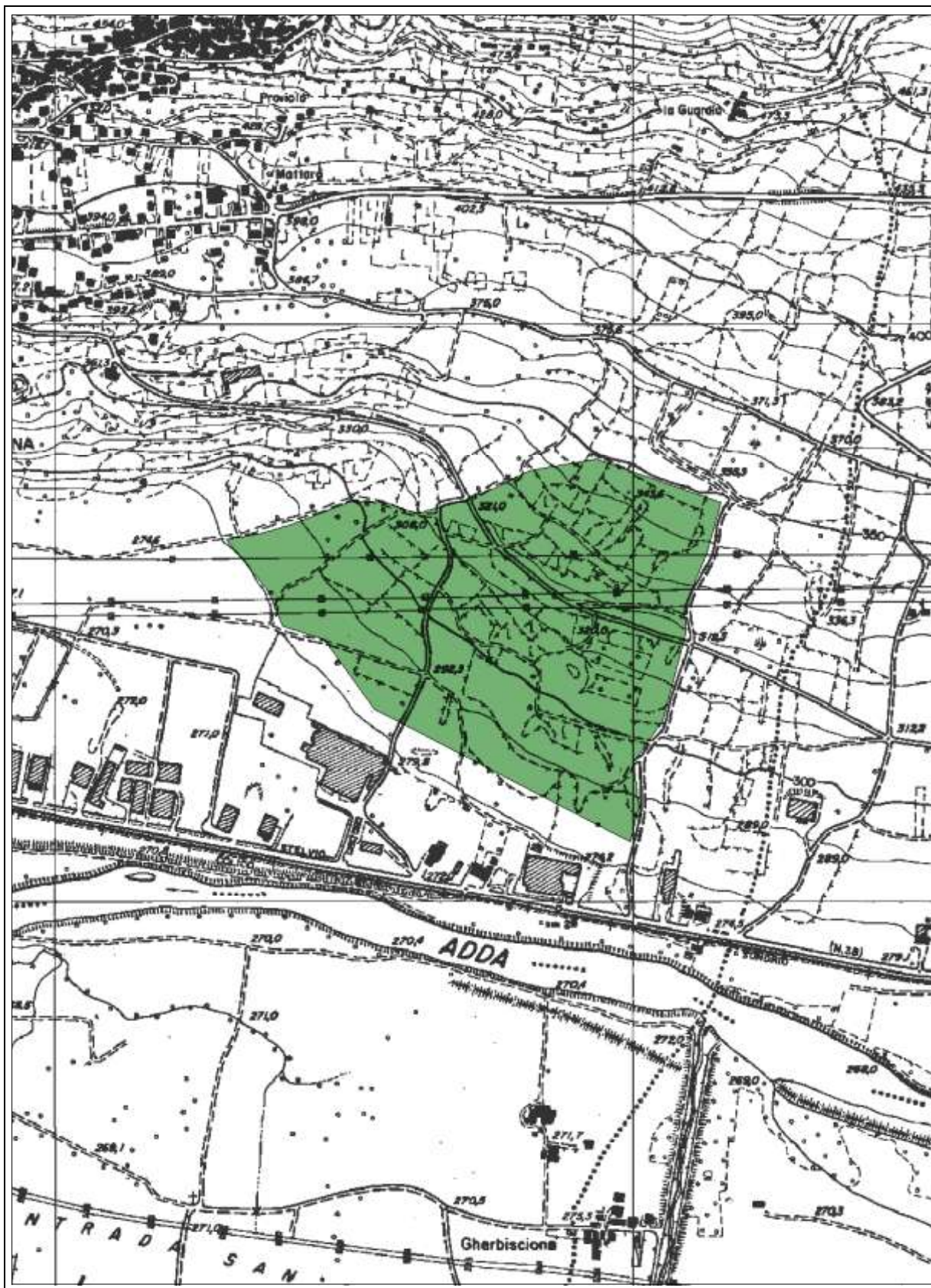
scala	superficie (ha)	Tavola CTR	Provincia Sondrio	Specie arboree:
			Comune/i Bianzone	<i>Quercus petraea</i>
1:10.000	17,92	D3I	Località Prada	





scala	superficie (ha)	Tavola CTR	Provincia	Sondrio	Specie arboree:
			Comune/i	Berberno di Valtellina/ Postalesio	
			Località	Volta dei Cavalli	
1:10.000	7,44	C3I			<i>Quercus petraea</i>

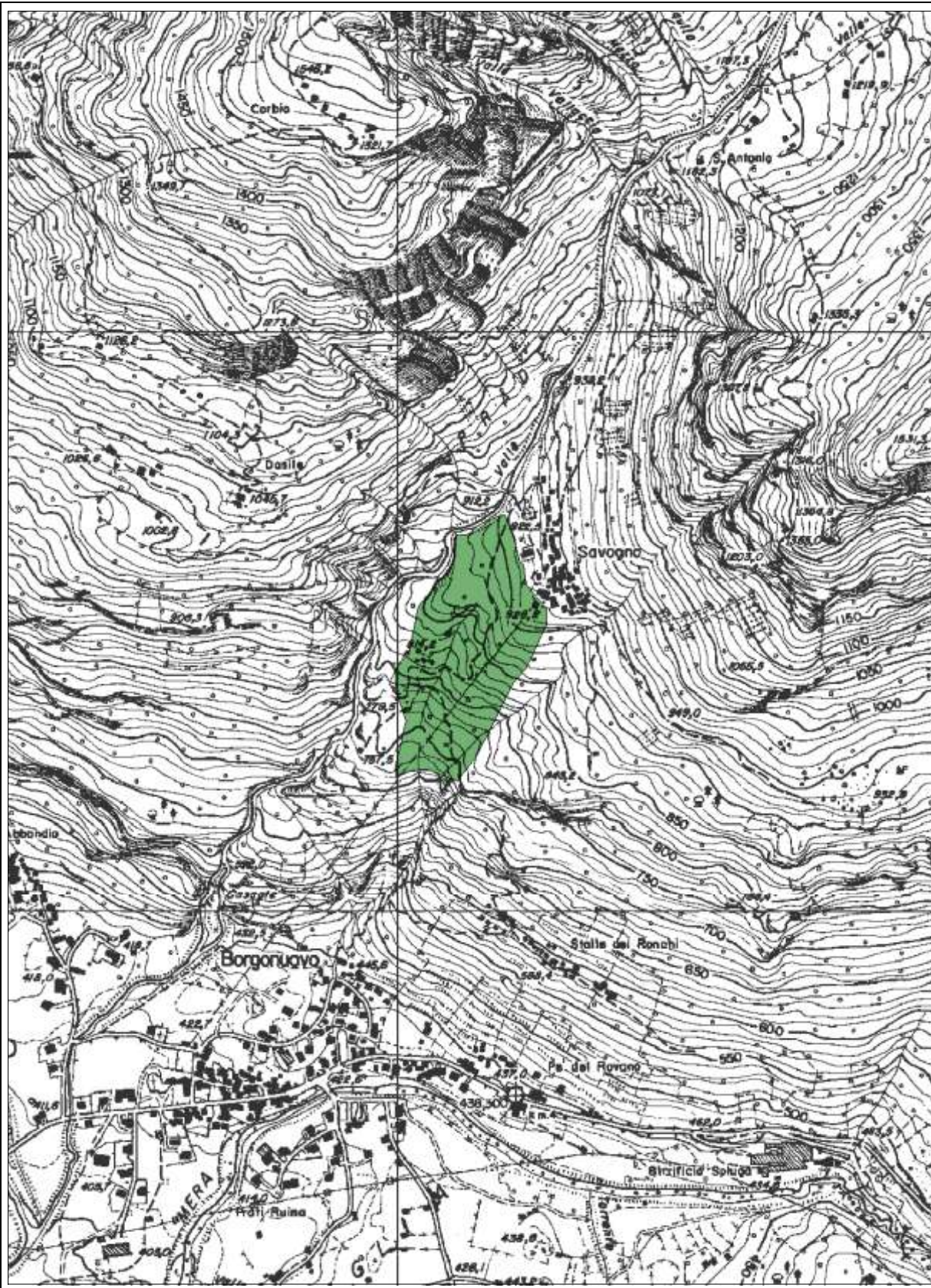


scala	superficie (ha)	Tavola CTR	Provincia	Sondrio	Specie arboree:
			Comune/i	Albosaggia	
			Località	Alpe San Giacomo	
1:15.000	22,26	C3II			<i>Quercus petraea</i>

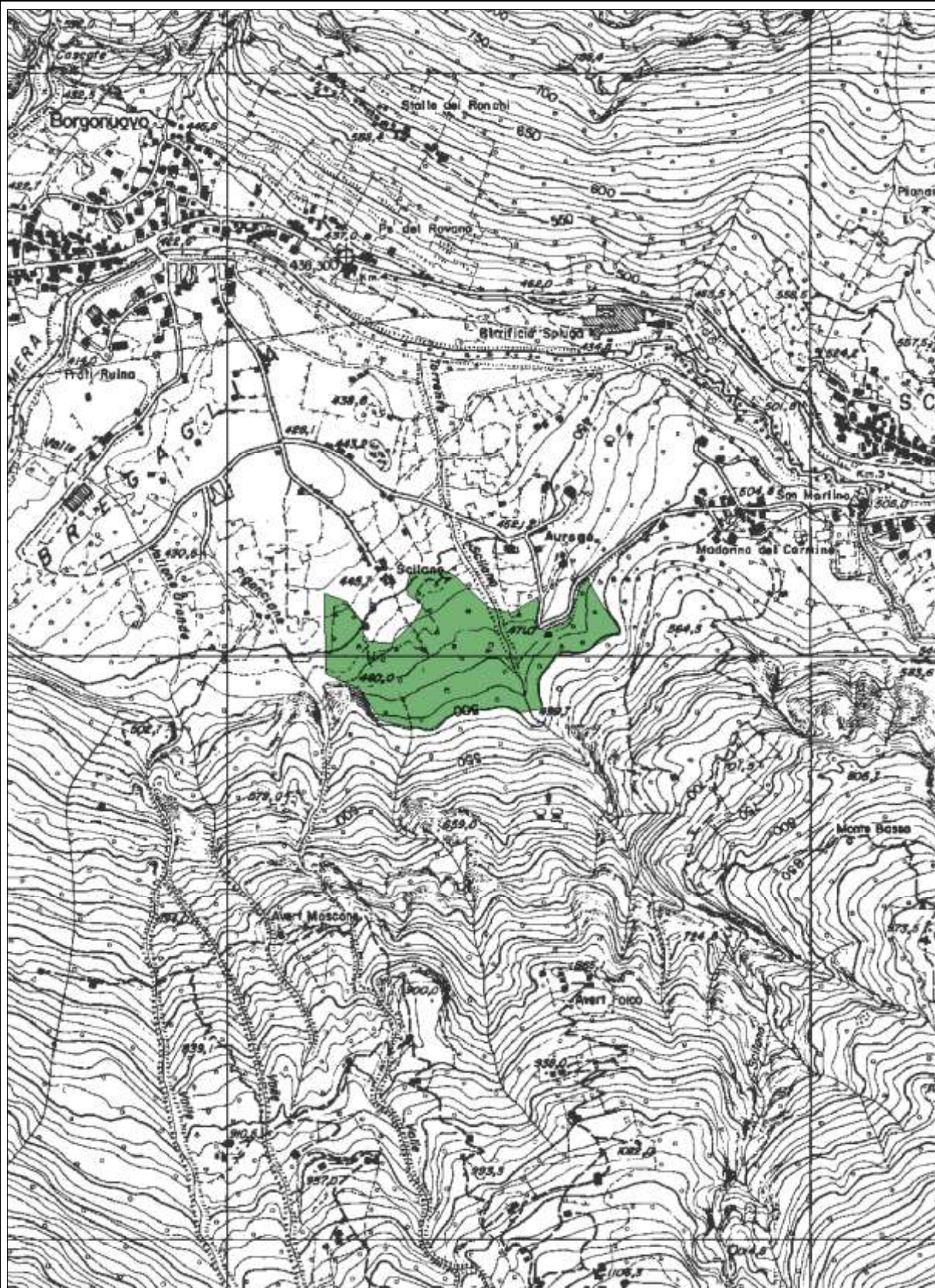



scala	superficie (ha)	Tavola CTR	Provincia	Sondrio	Specie arboree:
			Comune/i	Berbenno di Valtellina	<i>Quercus robur</i>
			Località	Berbenno di Valtellina	
1:10.000	31,44	C3I			

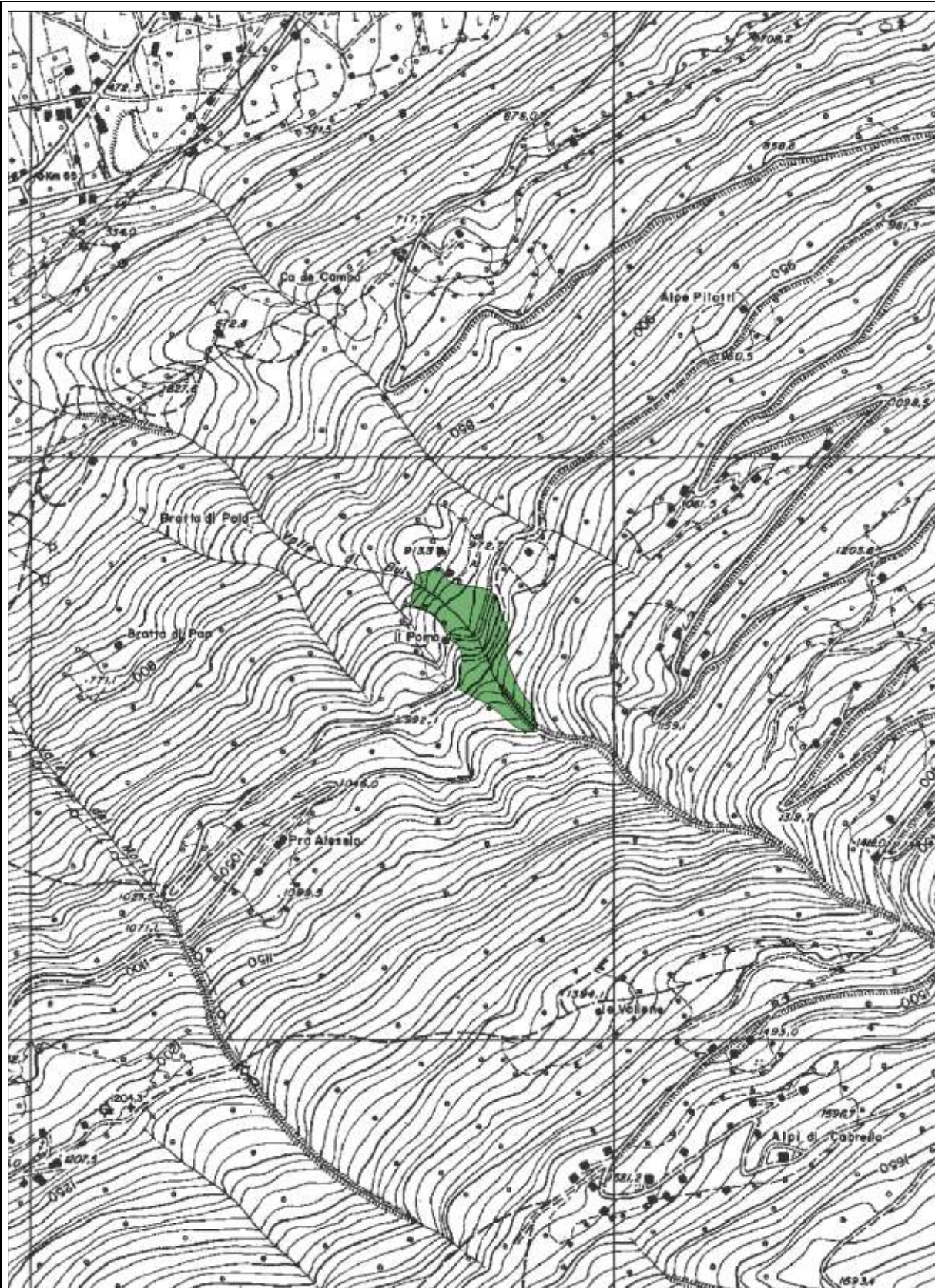
scala	superficie (ha)	Tavola CTR	Provincia Sondrio	Specie arboree:
			Comune/i Samolaco	<i>Quercus robur</i>
1:20.000	7,99	B2IV-B3II	Località Era, Casenda, Somaggia e Vigazzolo	



scala	superficie (ha)	Tavola CTR	Provincia Sondrio	Specie arboree:
1:10.000	7,18	B2IV	Comune/i Piuro	
			Località Savogno	
				Tilia cordata




scala	superficie (ha)	Tavola CTR	Provincia Sondrio	Specie arboree:
			Comune/i Piuo	
			Località S. Croce	
1:10.000	7,52	B2IV		<i>Tilia cordata</i>



scala	superficie (ha)	Tavola CTR	Provincia Sondrio Comune/i Tirano Località Canali	Specie arboree:
1:10.000	2,49	D31		<i>Ulmus glabra</i>



scala	superficie (ha)	Tavola CTR	Provincia	Sondrio	Specie arboree:
			Comune/i	Berbenno di Valtellina	<i>Ulmus minor</i>
1:10.000	2,94	C3I	Località	Berbenno di Valtellina	